

ГРАФИЧЕСКОЕ ОПИСАНИЕ ТЕРРИТОРИАЛЬНОЙ ЗОНЫ

П1- Производственная зона V класса вредности

2020

**ОПИСАНИЕ МЕСТОПОЛОЖЕНИЯ ГРАНИЦ
территориальной зоны – производственная зона V класса вредности
(СЗЗ-50 м.) (П1) населённого пункта Савватьево
Каблуковского сельского поселения
Калининского района Тверской области
(наименование объекта местоположение границ,
которого описано) (далее - объект)**

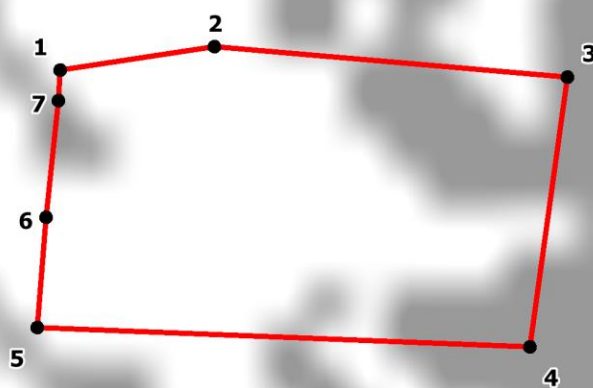
Сведения об объекте

N п/	Характеристики объекта	Описание характеристик
1	2	3
1	Местоположение объекта	Тверская область, Калининский район, Каблуковское сельское поселения, д. Савватьево
2	Площадь объекта +/- величина погрешности определения площади (P +/- Дельта P)	260 кв. м.± 6 кв. м.
3	Иные характеристики объекта	-

ОПИСАНИЕ МЕСТОПОЛОЖЕНИЯ ГРАНИЦ территориальной зоны – производственная зона V класса вредности (СЗЗ-50 м.) (П1) населённого пункта Савватьево Каблуковского сельского поселения Калининского района Тверской области (наименование объекта)				
Сведения о местоположении границ объекта				
1. Система координат СК кадастрового округа, зона 2				
2. Сведения о характерных точках границ объекта				
Обозначение характерных точек границ	Координаты, м		Ср.кв. погрешность положения характерной точки (M _t), м	Описание закрепления точки
	X	Y		
1	2	3	4	5
1	289169,6	2288074	<i>M_t=0.10; метод – картометрический</i>	-
2	289170,7	2288081	<i>M_t=0.10; метод – картометрический</i>	-
3	289169,5	2288096	<i>M_t=0.10; метод – картометрический</i>	-
4	289157,8	2288095	<i>M_t=0.10; метод – картометрический</i>	-
5	289158,5	2288073	<i>M_t=0.10; метод – картометрический</i>	-
6	289163,3	2288074	<i>M_t=0.10; метод – картометрический</i>	-
7	289168,3	2288074	<i>M_t=0.10; метод – картометрический</i>	-
1	289169,6	2288074	<i>M_t=0.10; метод – картометрический</i>	-

ОПИСАНИЕ МЕСТОПОЛОЖЕНИЯ ГРАНИЦ
территориальной зоны – производственная зона V класса вредности (СЗЗ-50 м.) (П1)
населённого пункта Савватьево Каблуковского сельского поселения
Калининского района Тверской области

План границ объекта



Используемые условные обозначения:

- 1 Характерная точка границы, сведения о которой позволяют однозначно определить ее на местности
- Вновь образованная граница, сведения о которой достаточны для определения её местоположения

Масштаб 1:300

Подпись _____ Верещагина И.В.

Дата "___" _____ 2020 г.

Место для оттиска печати (при наличии) лица, составившего описание местоположения границ объекта

**ОПИСАНИЕ МЕСТОПОЛОЖЕНИЯ ГРАНИЦ
территориальной зоны – производственная зона V класса вредности (СЗЗ-50 м.)
(П1) населённого пункта Каблуково
Каблуковского сельского поселения
Калининского района Тверской области
(наименование объекта местоположение границ, которого описано) (далее - объект)**

Сведения об объекте

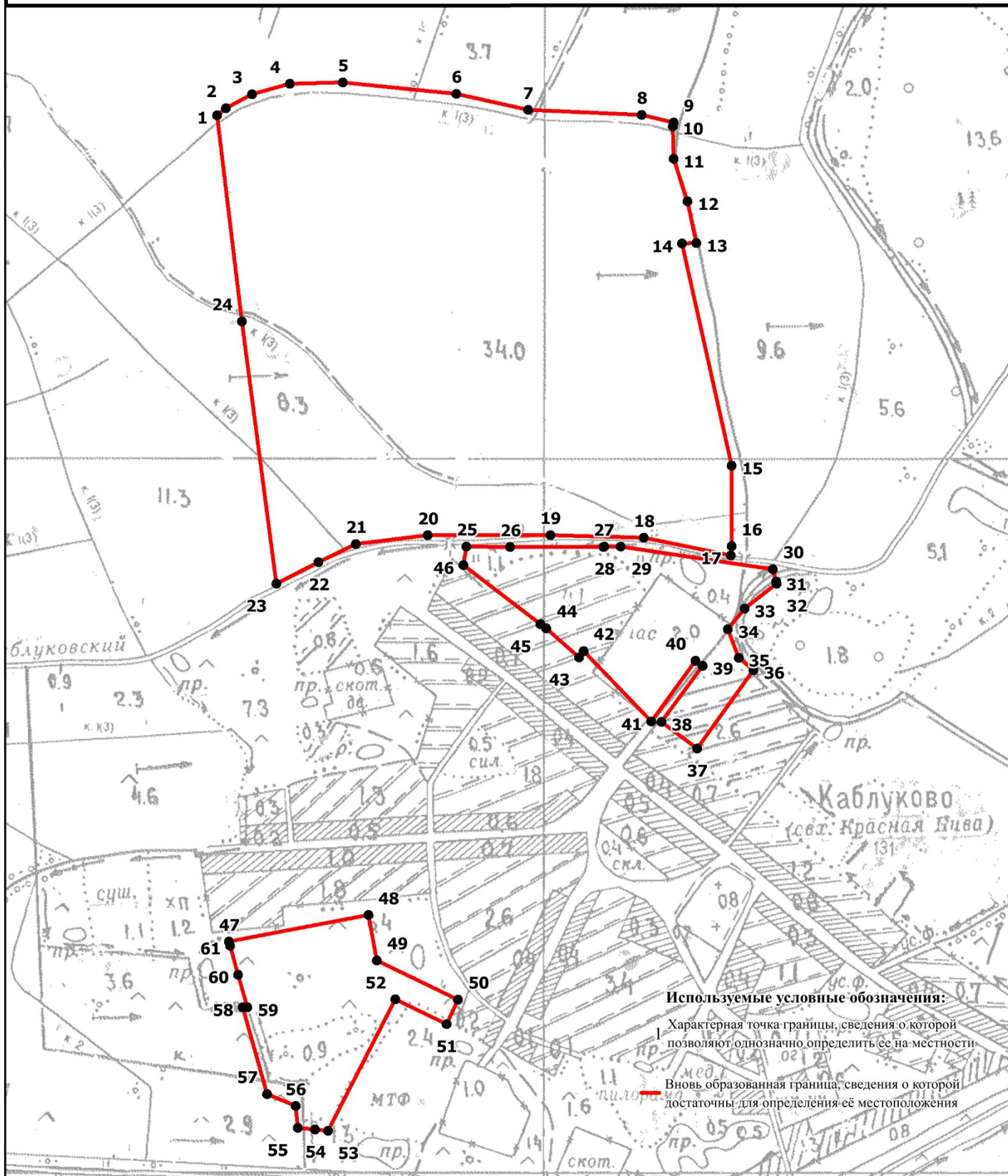
N п/п	Характеристики объекта	Описание характеристик
1	2	3
1	Местоположение объекта	Тверская область, Калининский район, Каблуковское сельское поселения, с. Каблуково
2	Площадь объекта +/- величина погрешности определения площади (P +/- Дельта P)	518180 кв. м.± 390 кв. м.
3	Иные характеристики объекта	-

ОПИСАНИЕ МЕСТОПОЛОЖЕНИЯ ГРАНИЦ территориальной зоны – производственная зона V класса вредности (СЗЗ-50 м.) (П1) населённого пункта Каблуково Каблуковского сельского поселения Калининского района Тверской области (наименование объекта)				
Сведения о местоположении границ объекта				
1. Система координат СК кадастрового округа, зона 2				
2. Сведения о характерных точках границ объекта				
Обозначение характерных точек границ	Координаты, м		Ср.кв. погрешность положения характерной точки (M _t), м	Описание закрепления точки
	X	Y		
1	2	3	4	5
(1)				
1	289982,33	2294038,57	Mt=0.10; метод – картометрический	-
2	289992,21	2294051,25	Mt=0.10; метод – картометрический	-
3	290011,78	2294087,73	Mt=0.10; метод – картометрический	-
4	290026,27	2294141,44	Mt=0.10; метод – картометрический	-
5	290028,36	2294216,13	Mt=0.10; метод – картометрический	-
6	290012,54	2294375,92	Mt=0.10; метод – картометрический	-
7	289989,84	2294477,01	Mt=0.10; метод – картометрический	-
8	289983,04	2294637,21	Mt=0.10; метод – картометрический	-
9	289972,65	2294682,24	Mt=0.10; метод – картометрический	-
10	289967,33	2294680,96	Mt=0.10; метод – картометрический	-
11	289921,47	2294682,23	Mt=0.10; метод – картометрический	-
12	289861,59	2294702,14	Mt=0.10; метод – картометрический	-
13	289803,07	2294714,80	Mt=0.10; метод – картометрический	-
14	289802,46	2294694,47	Mt=0.10; метод – картометрический	-
15	289490,77	2294764,62	Mt=0.10; метод – картометрический	-
16	289378,04	2294764,57	Mt=0.10; метод – картометрический	-
17	289364,86	2294763,84	Mt=0.10; метод – картометрический	-
18	289389,82	2294640,69	Mt=0.10; метод – картометрический	-
19	289393,36	2294509,09	Mt=0.10; метод – картометрический	-
20	289393,05	2294336,40	Mt=0.10; метод – картометрический	-
21	289380,80	2294235,06	Mt=0.10; метод – картометрический	-
22	289355,39	2294182,39	Mt=0.10; метод – картометрический	-
23	289324,84	2294122,61	Mt=0.10; метод – картометрический	-
24	289692,86	2294074,09	Mt=0.10; метод – картометрический	-
1	289982,33	2294038,57	Mt=0.10; метод – картометрический	-
(2)				
25	289377,47	2294390,89	Mt=0.10; метод – картометрический	-
26	289376,47	2294452,29	Mt=0.10; метод – картометрический	-
27	289376,84	2294584,11	Mt=0.10; метод – картометрический	-
28	289377,31	2294584,98	Mt=0.10; метод – картометрический	-
29	289377,46	2294608,40	Mt=0.10; метод – картометрический	-
30	289345,78	2294823,15	Mt=0.10; метод – картометрический	-
31	289328,18	2294827,46	Mt=0.10; метод – картометрический	-
32	289325,35	2294828,13	Mt=0.10; метод – картометрический	-
33	289290,73	2294782,93	Mt=0.10; метод – картометрический	-
34	289261,66	2294759,50	Mt=0.10; метод – картометрический	-
35	289221,34	2294774,78	Mt=0.10; метод – картометрический	-
36	289204,41	2294795,98	Mt=0.10; метод – картометрический	-
37	289094,13	2294716,16	Mt=0.10; метод – картометрический	-
38	289131,18	2294665,88	Mt=0.10; метод – картометрический	-
39	289210,19	2294723,81	Mt=0.10; метод – картометрический	-

40	289217,28	2294714,14	<i>Mt=0.10; метод – картометрический</i>	-
41	289132,11	2294651,68	<i>Mt=0.10; метод – картометрический</i>	-
42	289230,76	2294556,11	<i>Mt=0.10; метод – картометрический</i>	-
43	289222,07	2294549,62	<i>Mt=0.10; метод – картометрический</i>	-
44	289262,83	2294503,60	<i>Mt=0.10; метод – картометрический</i>	-
45	289268,74	2294495,24	<i>Mt=0.10; метод – картометрический</i>	-
46	289351,06	2294386,51	<i>Mt=0.10; метод – картометрический</i>	-
25	289377,47	2294390,89	<i>Mt=0.10; метод – картометрический</i>	-
(3)				
47	288822,67	2294056,41	<i>Mt=0.10; метод – картометрический</i>	-
48	288860,16	2294253,04	<i>Mt=0.10; метод – картометрический</i>	-
49	288796,49	2294265,16	<i>Mt=0.10; метод – картометрический</i>	-
50	288741,64	2294379,74	<i>Mt=0.10; метод – картометрический</i>	-
51	288707,36	2294363,33	<i>Mt=0.10; метод – картометрический</i>	-
52	288741,84	2294291,32	<i>Mt=0.10; метод – картометрический</i>	-
53	288557,46	2294196,30	<i>Mt=0.10; метод – картометрический</i>	-
54	288559,23	2294178,25	<i>Mt=0.10; метод – картометрический</i>	-
55	288561,65	2294153,58	<i>Mt=0.10; метод – картометрический</i>	-
56	288592,06	2294150,54	<i>Mt=0.10; метод – картометрический</i>	-
57	288608,97	2294110,69	<i>Mt=0.10; метод – картометрический</i>	-
58	288730,55	2294076,24	<i>Mt=0.10; метод – картометрический</i>	-
59	288730,42	2294082,52	<i>Mt=0.10; метод – картометрический</i>	-
60	288776,41	2294069,50	<i>Mt=0.10; метод – картометрический</i>	-
61	288816,77	2294058,08	<i>Mt=0.10; метод – картометрический</i>	-
47	288822,67	2294056,41	<i>Mt=0.10; метод – картометрический</i>	-

ОПИСАНИЕ МЕСТОПОЛОЖЕНИЯ ГРАНИЦ
территориальной зоны – производственная зона V класса вредности (СЗЗ-50 м.) (П1)
населённого пункта Каблуково Каблуковского сельского поселения
Калининского района Тверской области

План границ объекта



Масштаб : 7000

Подпись _____ Верещагина И.В. Дата " ____ " _____ 2020 г.

Место для оттиска печати (при наличии) лица, составившего описание местоположения границ объекта

<p align="center">ОПИСАНИЕ МЕСТОПОЛОЖЕНИЯ ГРАНИЦ территориальной зоны – производственная зона V класса вредности (СЗЗ-50 м.) (П1) в районе деревни Савватьевское торфопредприятие Каблуковского сельского поселения Калининского района Тверской области (наименование объекта местоположение границ, которого описано) (далее - объект)</p>		
Сведения об объекте		
N п/п	Характеристики объекта	Описание характеристик
1	2	3
1	Местоположение объекта	Тверская область, Калининский район, Каблуковское сельское поселение, в районе деревни Савватьевское торфопредприятие
2	Площадь объекта +/- величина погрешности определения площади (Р +/- Дельта Р)	9600 кв. м.± 34 кв. м.
3	Иные характеристики объекта	-

**ОПИСАНИЕ МЕСТОПОЛОЖЕНИЯ ГРАНИЦ
территориальной зоны – производственная зона V класса вредности (СЗЗ-50 м.) (П1)
в районе деревни Савватьевское торфопредприятие
Каблуковского сельского поселения Калининского района Тверской области
(наименование объекта)**

Сведения о местоположении границ объекта

1. Система координат СК кадастрового округа, зона 2

2. Сведения о характерных точках границ объекта


Обозначение характерных точек границ	Координаты, м		Ср.кв. погрешность положения характерной точки (M_t), м	Описание закрепления точки
	X	Y		
1	2	3	4	5
1	289568,95	2283975,12	$M_t=0.50$; метод – картометрический	-
2	289582,11	2284042,49	$M_t=0.50$; метод – картометрический	-
3	289562,93	2284047,93	$M_t=0.50$; метод – картометрический	-
4	289560,86	2284050,49	$M_t=0.50$; метод – картометрический	-
5	289558,80	2284053,03	$M_t=0.50$; метод – картометрический	-
6	289545,46	2284049,44	$M_t=0.50$; метод – картометрический	-
7	289531,42	2284052,67	$M_t=0.50$; метод – картометрический	-
8	289487,96	2284062,64	$M_t=0.50$; метод – картометрический	-
9	289456,88	2284069,78	$M_t=0.50$; метод – картометрический	-
10	289455,67	2284018,06	$M_t=0.50$; метод – картометрический	-
11	289444,54	2284019,30	$M_t=0.50$; метод – картометрический	-
12	289442,33	2283985,91	$M_t=0.50$; метод – картометрический	-
13	289483,59	2283983,01	$M_t=0.50$; метод – картометрический	-
14	289508,52	2283981,15	$M_t=0.50$; метод – картометрический	-
15	289528,02	2283979,19	$M_t=0.50$; метод – картометрический	-
1	289568,95	2283975,12	$M_t=0.50$; метод – картометрический	-

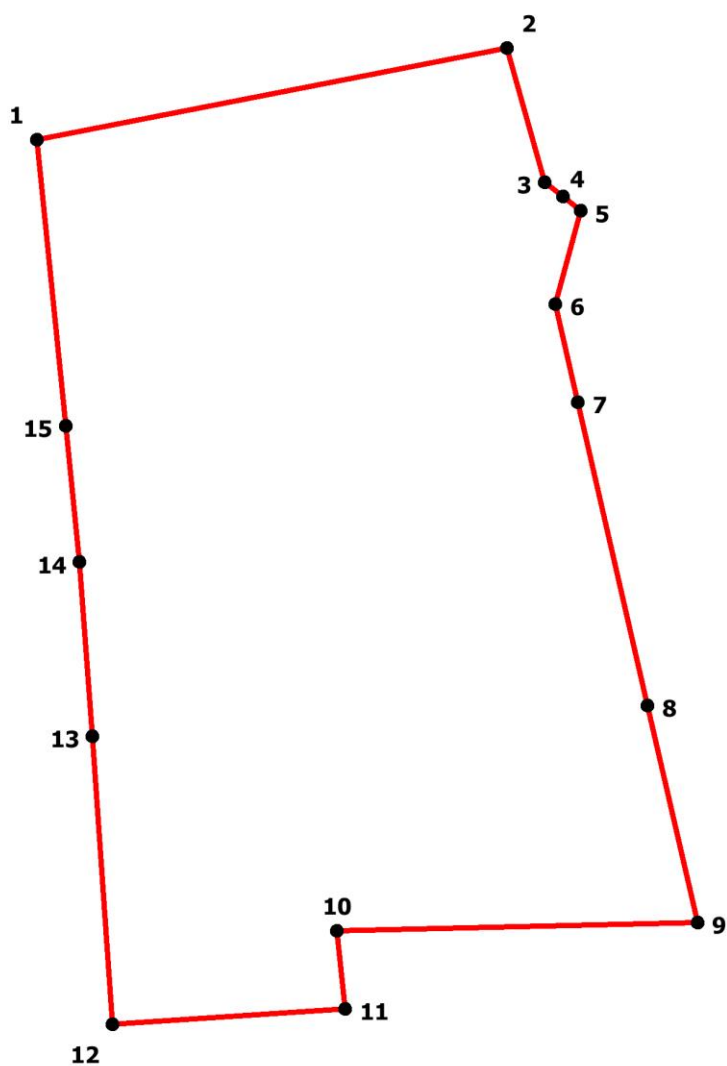
ОПИСАНИЕ МЕСТОПОЛОЖЕНИЯ ГРАНИЦ
территориальной зоны – производственная зона V класса вредности (СЗЗ-50 м.) (П1)
в районе деревни Савватьевское торфопредприятие Каблуковского сельского поселения
Калининского района Тверской области

План границ объекта

Используемые условные обозначения:

1 Характерная точка границы, сведения о которой позволяют однозначно определить ее на местности

 Вновь образованная граница, сведения о которой достаточны для определения её местоположения



Масштаб 1:1000

Подпись _____ Верещагина И.В.

Дата "___" _____ 2020 г.

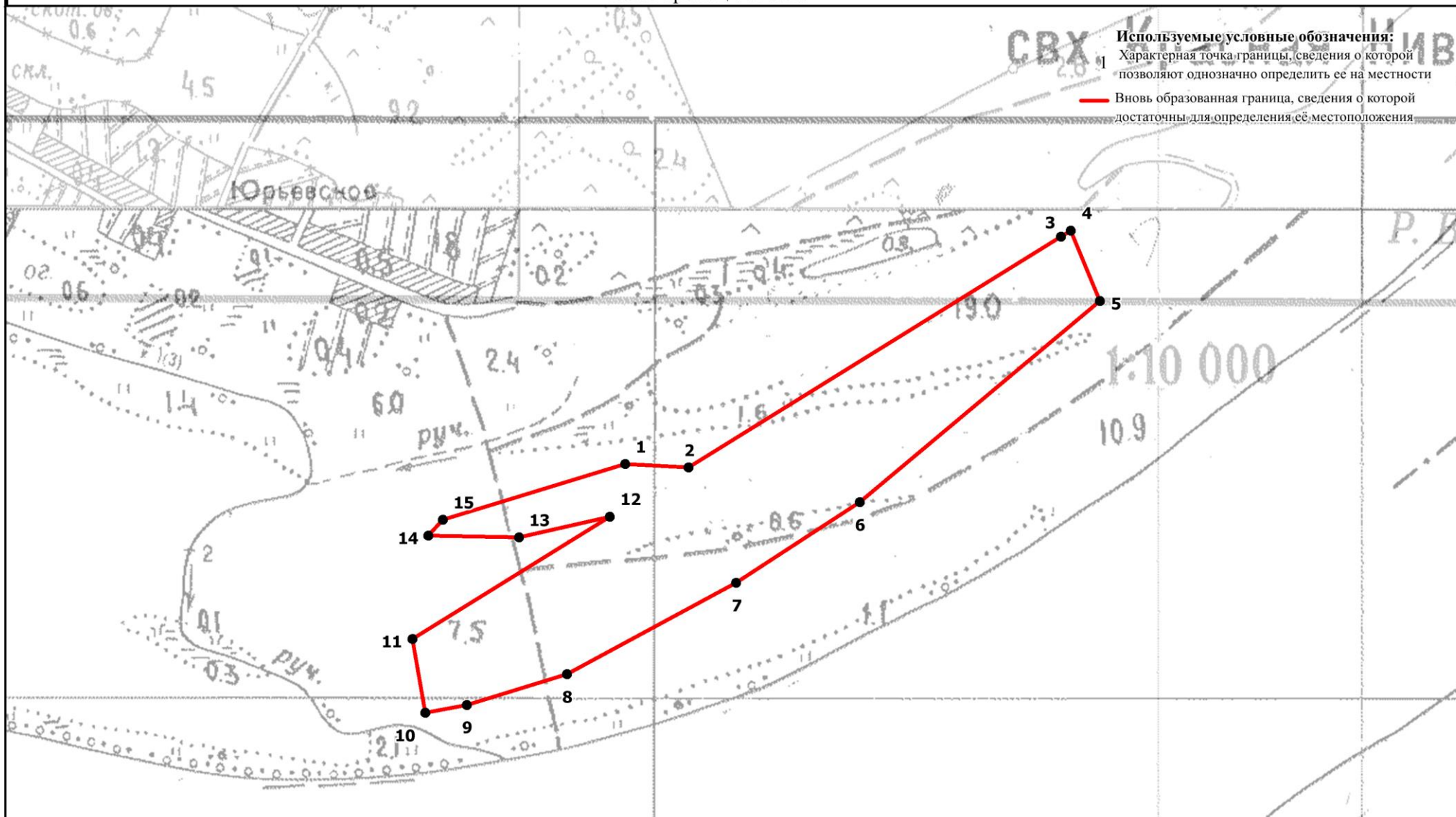
Место для оттиска печати (при наличии) лица, составившего описание местоположения границ объекта

<p align="center">ОПИСАНИЕ МЕСТОПОЛОЖЕНИЯ ГРАНИЦ территориальной зоны – производственная зона V класса вредности (СЗЗ-50 м.) (П1) в районе деревни Юрьевское Каблуковского сельского поселения Калининского района Тверской области (наименование объекта местоположение границ, которого описано) (далее - объект)</p>		
Сведения об объекте		
N п/п	Характеристики объекта	Описание характеристик
1	2	3
1	Местоположение объекта	Тверская область, Калининский район, Каблуковское сельское поселения, в районе деревни Юрьевское
2	Площадь объекта +/- величина погрешности определения площади (P +/- Дельта P)	111183 кв. м. ±117 кв. м.
3	Иные характеристики объекта	-

ОПИСАНИЕ МЕСТОПОЛОЖЕНИЯ ГРАНИЦ территориальной зоны – производственная зона V класса вредности (СЗЗ-50 м.) (П1) в районе деревни Юрьевское Каблуковского сельского поселения Калининского района Тверской области (наименование объекта)				
Сведения о местоположении границ объекта				
1. Система координат СК кадастрового округа, зона 2				
2. Сведения о характерных точках границ объекта				
Обозначение характерных точек границ	Координаты, м		Ср.кв. погрешность положения характерной точки (M _t), м	Описание закрепления точки
	X	Y		
1	2	3	4	5
1	282739,31	2298623,97	M _t =0.50; метод – картометрический	-
2	282735,70	2298699,33	M _t =0.50; метод – картометрический	-
3	282972,48	2299141,11	M _t =0.50; метод – картометрический	-
4	282978,74	2299152,79	M _t =0.50; метод – картометрический	-
5	282906,60	2299187,38	M _t =0.50; метод – картометрический	-
6	282700,29	2298902,23	M _t =0.50; метод – картометрический	-
7	282617,56	2298755,82	M _t =0.50; метод – картометрический	-
8	282523,94	2298554,74	M _t =0.50; метод – картометрический	-
9	282492,58	2298436,11	M _t =0.50; метод – картометрический	-
10	282484,47	2298386,77	M _t =0.50; метод – картометрический	-
11	282559,90	2298371,32	M _t =0.50; метод – картометрический	-
12	282685,44	2298605,55	M _t =0.50; метод – картометрический	-
13	282663,97	2298497,72	M _t =0.50; метод – картометрический	-
14	282665,91	2298390,06	M _t =0.50; метод – картометрический	-
15	282682,03	2298407,73	M _t =0.50; метод – картометрический	-
1	282739,31	2298623,97	M _t =0.50; метод – картометрический	-

ОПИСАНИЕ МЕСТОПОЛОЖЕНИЯ ГРАНИЦ
территориальной зоны – производственная зона V класса вредности (СЗЗ-50 м.) (П1)
в районе д. Юрьевское Каблуковского сельского поселения
Калининского района Тверской области

План границ объекта



Масштаб 1:6000

Подпись _____

Верещагина И.В.

Дата "___" _____ 2020 г.

Место для оттиска печати (при наличии) лица, составившего описание местоположения границ объекта

