

**ГРАФИЧЕСКОЕ ОПИСАНИЕ ТЕРРИТОРИАЛЬНОЙ ЗОНЫ**  
**СН1- Зона специального назначения, связанная с захоронениями (СН1)**

**2020**

**ОПИСАНИЕ МЕСТОПОЛОЖЕНИЯ ГРАНИЦ**  
**территориальной зоны – зона специального назначения, связанная с**  
**захоронениями (СН1) населённого пункта Спас на Сози**  
**Каблуковского сельского поселения**  
**Калининского района Тверской области**  
 (наименование объекта местоположение границ, которого описано)  
 (далее - объект)

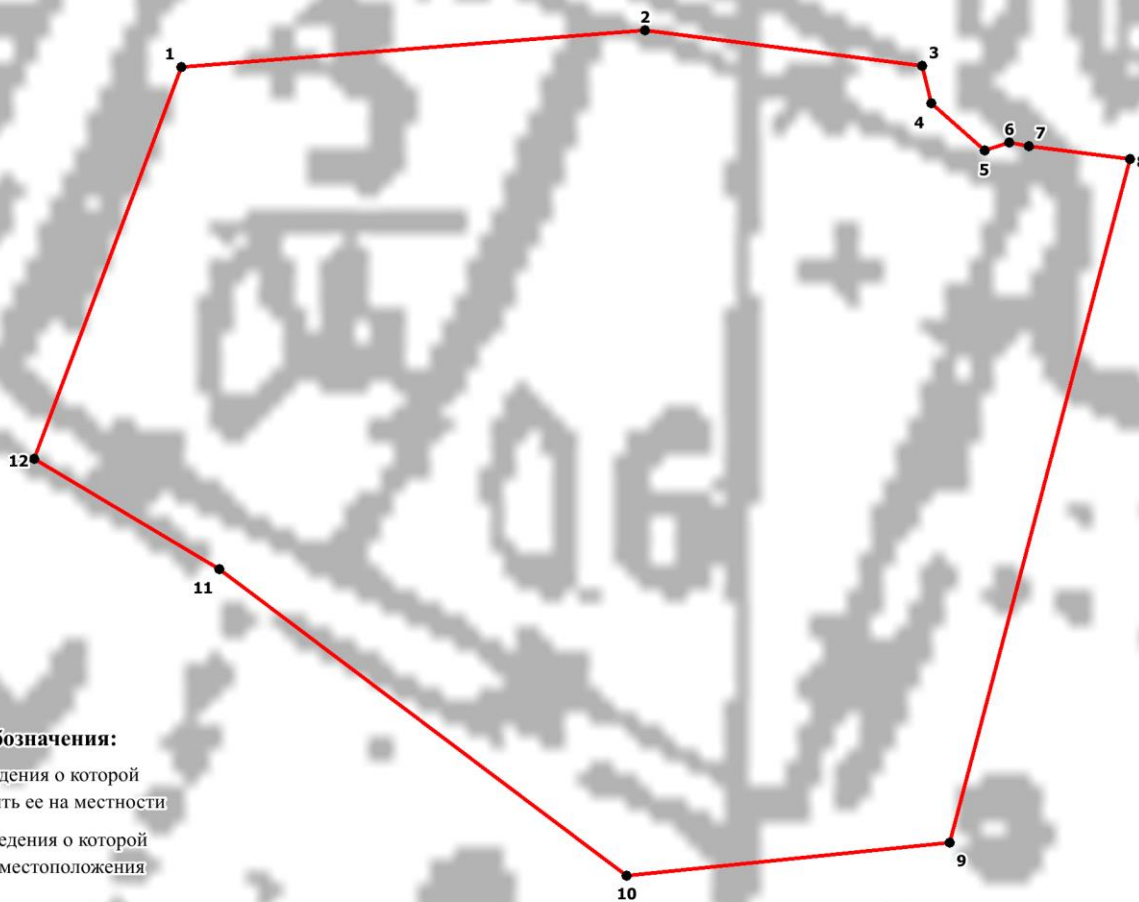
Сведения об объекте

N п/п	Характеристики объекта	Описание характеристик
1	2	3
1	Местоположение объекта	Тверская область, Калининский район, Каблуковское сельское поселение, д. Спас на Сози
2	Площадь объекта +/- величина погрешности определения площади (P +/- Дельта P)	12429 кв. м.± 39 кв. м.
3	Иные характеристики объекта	-

<b>ОПИСАНИЕ МЕСТОПОЛОЖЕНИЯ ГРАНИЦ</b> <b>территориальной зоны – зона специального назначения, связанная с захоронениями (СН1)</b> <b>населенного пункта Спас на Сози Каблуковского сельского поселения</b> <b>Калининского района Тверской области</b> <b>(наименование объекта)</b>				
Сведения о характерных точках границ образуемых земельных участков				
Система координат СК кадастрового округа, зона 2				
Сведения о характерных точках границ объекта				
Обозначение характерных точек границ	Координаты, м		Ср.кв.др. погрешность положения характерной точки (M <sub>t</sub> ), м	Описание закрепления точки
	X	Y		
1	2	3	4	5
1	303998,21	2321422,01	<i>Mt=0.10; метод – картометрический</i>	-
2	304004,30	2321485,98	<i>Mt=0.10; метод – картометрический</i>	-
3	303999,97	2321524,29	<i>Mt=0.10; метод – картометрический</i>	-
4	303994,81	2321525,64	<i>Mt=0.10; метод – картометрический</i>	-
5	303988,41	2321533,09	<i>Mt=0.10; метод – картометрический</i>	-
6	303989,55	2321536,52	<i>Mt=0.10; метод – картометрический</i>	-
7	303989,13	2321539,21	<i>Mt=0.10; метод – картометрический</i>	-
8	303987,57	2321553,19	<i>Mt=0.10; метод – картометрический</i>	-
9	303893,00	2321529,64	<i>Mt=0.10; метод – картометрический</i>	-
10	303887,77	2321485,08	<i>Mt=0.10; метод – картометрический</i>	-
11	303929,14	2321428,26	<i>Mt=0.10; метод – картометрический</i>	-
12	303943,97	2321402,50	<i>Mt=0.10; метод – картометрический</i>	-
1	303998,21	2321422,01	<i>Mt=0.10; метод – картометрический</i>	-

**ОПИСАНИЕ МЕСТОПОЛОЖЕНИЯ ГРАНИЦ**  
территориальной зоны - зона специального назначения, связанная с захоронениями (СН1)  
населённого пункта Спас на Сози Каблуковского сельского поселения  
Калининского района Тверской области

План границ объекта



**Используемые условные обозначения:**

• 1

Характерная точка границы, сведения о которой позволяют однозначно определить ее на местности

—

Вновь образованная граница, сведения о которой достаточны для определения её местоположения

Подпись \_\_\_\_\_ Верещагина И.В.

Масштаб 1:1000

Дата "\_\_\_" \_\_\_\_\_ 2020 г.

Место для оттиска печати (при наличии) лица, составившего описание местоположения границ объекта

**ОПИСАНИЕ МЕСТОПОЛОЖЕНИЯ ГРАНИЦ  
территориальной зоны – зона специального назначения, связанная с  
захоронениями (СН1) населённого пункта Видогощи  
Каблуковского сельского поселения  
Калининского района Тверской области  
(наименование объекта местоположение границ,  
которого описано)  
(далее - объект)**

Сведения об объекте

N п/	Характеристики объекта	Описание характеристик
1	2	3
1	Местоположение объекта	Тверская область, Калининский район, Каблуковское сельское поселения, д. Видогощи
2	Площадь объекта +/- величина погрешности определения площади (P +/- Дельта P)	6778 кв. м. ± 29 кв. м.
3	Иные характеристики объекта	-

**ОПИСАНИЕ МЕСТОПОЛОЖЕНИЯ ГРАНИЦ  
территориальной зоны – зона специального назначения, связанная с  
захоронениями (СН1) населённого пункта Видогощи  
Каблуковского сельского поселения  
Калининского района Тверской области  
(наименование объекта)**

Сведения о местоположении границ объекта

1. Система координат СК кадастрового округа, зона 2

2. Сведения о характерных точках границ объекта

Обозначение характерных точек границ	Координаты, м		Ср.кв. погрешность положения характерной точки ( $M_t$ ), м	Описание закрепления точки
	X	Y		
1	2	3	4	5
1	274490,70	2304634,66	$M_t=0.10$ ; метод – картометрический	-
2	274502,74	2304653,17	$M_t=0.10$ ; метод – картометрический	-
3	274508,53	2304649,41	$M_t=0.10$ ; метод – картометрический	-
4	274514,95	2304660,58	$M_t=0.10$ ; метод – картометрический	-
5	274541,80	2304707,38	$M_t=0.10$ ; метод – картометрический	-
6	274498,25	2304740,13	$M_t=0.10$ ; метод – картометрический	-
7	274482,25	2304752,13	$M_t=0.10$ ; метод – картометрический	-
8	274441,10	2304685,96	$M_t=0.10$ ; метод – картометрический	-
9	274431,65	2304672,48	$M_t=0.10$ ; метод – картометрический	-
1	274490,70	2304634,66	$M_t=0.10$ ; метод – картометрический	-

**ОПИСАНИЕ МЕСТОПОЛОЖЕНИЯ ГРАНИЦ**  
территориальной зоны – зона специального назначения, связанная с захоронениями (СН1)  
населённого пункта Видогищи Кублюковского сельского поселения  
Калининского района Тверской области

План границ объекта



Масштаб 1:800

Подпись \_\_\_\_\_ Верещагина И.В. Дата "\_\_\_" \_\_\_\_\_ 2020 г.

Место для оттиска печати (при наличии) лица, составившего описание местоположения границ объекта

**ОПИСАНИЕ МЕСТОПОЛОЖЕНИЯ ГРАНИЦ  
территориальной зоны – зона специального назначения, связанная с  
захоронениями (СН1) населённого пункта Лисицы  
Каблуковского сельского поселения Калининского района Тверской области  
(наименование объекта местоположение границ,  
которого описано)  
(далее - объект)**

Сведения об объекте

N п/	Характеристики объекта	Описание характеристик
1	2	3
1	Местоположение объекта	Тверская область, Калининский район, Каблуковское сельское поселение, д. Лисицы
2	Площадь объекта +/- величина погрешности определения площади (P +/- Дельта P)	7814 кв. м.± 31 кв. м.
3	Иные характеристики объекта	-



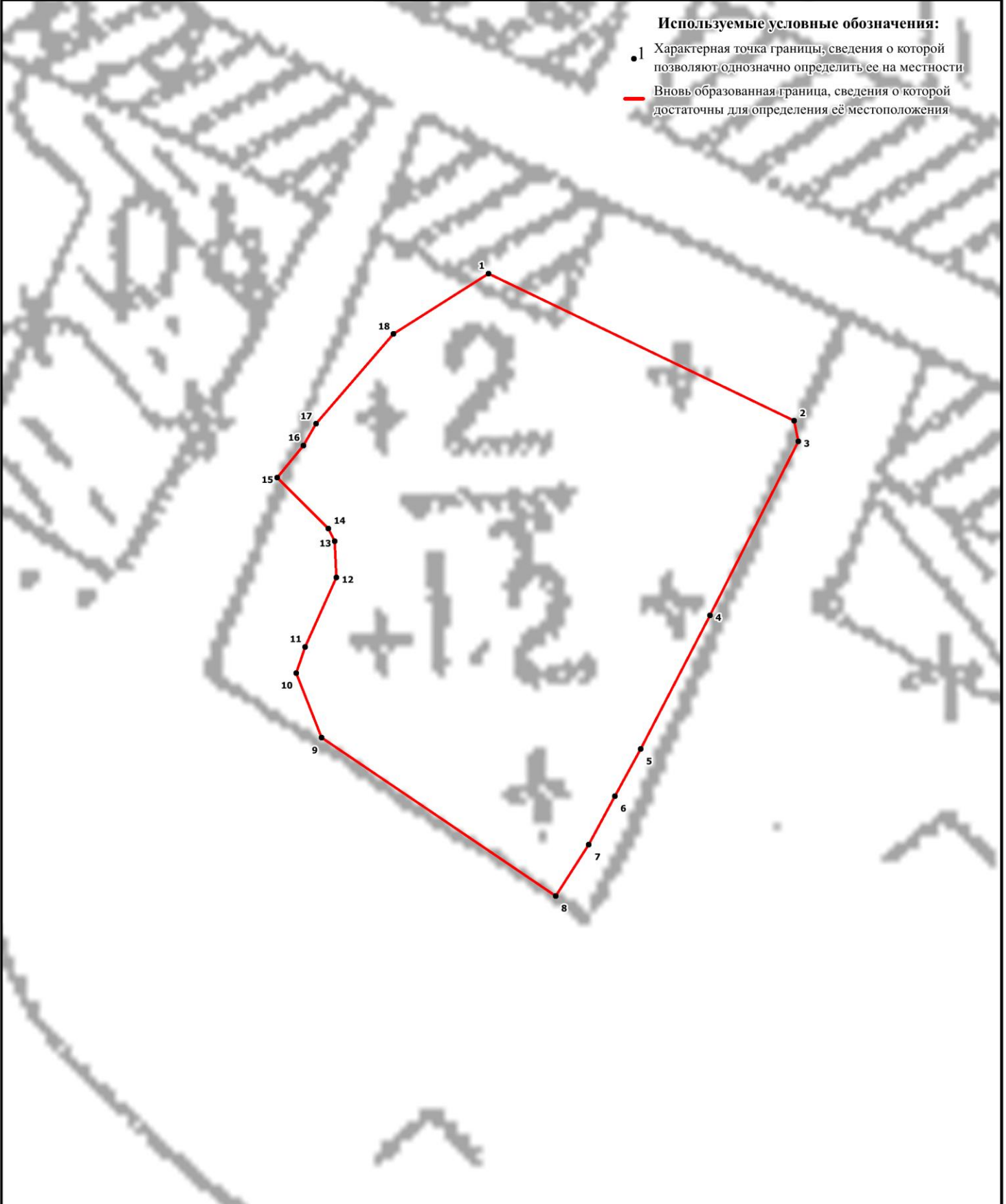
ОПИСАНИЕ МЕСТОПОЛОЖЕНИЯ ГРАНИЦ территориальной зоны – зона специального назначения, связанная с захоронениями (СН1) населённого пункта Лисицы Каблуковского сельского поселения Калининского района Тверской области (наименование объекта)				
Сведения о местоположении границ объекта				
1. Система координат СК кадастрового округа, зона 2				
2. Сведения о характерных точках границ объекта				
Обозначение характерных точек границ	Координаты, м		Ср.кв.др. погрешность положения характерной точки (M <sub>t</sub> ), м	Описание закреплени я точки
	X	Y		
1	2	3	4	5
1	282249,34	2303275,71	<i>Mt=0.10; метод – картометрический</i>	-
2	282219,66	2303336,81	<i>Mt=0.10; метод – картометрический</i>	-
3	282215,59	2303337,69	<i>Mt=0.10; метод – картометрический</i>	-
4	282180,71	2303319,91	<i>Mt=0.10; метод – картометрический</i>	-
5	282153,95	2303305,95	<i>Mt=0.10; метод – картометрический</i>	-
6	282144,47	2303300,80	<i>Mt=0.10; метод – картометрический</i>	-
7	282134,80	2303295,55	<i>Mt=0.10; метод – картометрический</i>	-
8	282124,51	2303288,87	<i>Mt=0.10; метод – картометрический</i>	-
9	282156,32	2303242,03	<i>Mt=0.10; метод – картометрический</i>	-
10	282169,31	2303237,02	<i>Mt=0.10; метод – картометрический</i>	-
11	282174,50	2303238,82	<i>Mt=0.10; метод – картометрический</i>	-
12	282188,49	2303245,05	<i>Mt=0.10; метод – картометрический</i>	-
13	282195,76	2303244,80	<i>Mt=0.10; метод – картометрический</i>	-
14	282198,29	2303243,50	<i>Mt=0.10; метод – картометрический</i>	-
15	282208,51	2303233,25	<i>Mt=0.10; метод – картометрический</i>	-
16	282214,96	2303238,52	<i>Mt=0.10; метод – картометрический</i>	-
17	282219,28	2303241,05	<i>Mt=0.10; метод – картометрический</i>	-
18	282237,25	2303256,65	<i>Mt=0.10; метод – картометрический</i>	-
1	282249,34	2303275,71	<i>Mt=0.10; метод – картометрический</i>	-

**ОПИСАНИЕ МЕСТОПОЛОЖЕНИЯ ГРАНИЦ**  
территориальной зоны – зона специального назначения, связанная с захоронениями (СН1)  
населенного пункта Лисицы Каблуковского сельского поселения  
Калининского района Тверской области

План границ объекта

**Используемые условные обозначения:**

- 1 Характерная точка границы, сведения о которой позволяют однозначно определить ее на местности
- Вновь образованная граница, сведения о которой достаточны для определения её местоположения



Масштаб 1:1000

Подпись \_\_\_\_\_ Верещагина И.В. Дата " \_\_\_\_ " \_\_\_\_\_ 2020 г.

Место для оттиска печати (при наличии) лица, составившего описание местоположения границ объекта

**ОПИСАНИЕ МЕСТОПОЛОЖЕНИЯ ГРАНИЦ  
территориальной зоны – зона специального назначения, связанная с  
захоронениями (СН1) населённого пункта Савватьево  
Каблуковского сельского поселения  
Калининского района Тверской области  
(наименование объекта местоположение границ, которого описано)  
(далее - объект)**

Сведения об объекте

N п/	Характеристики объекта	Описание характеристик
1	2	3
1	Местоположение объекта	Тверская область, Калининский район, Каблуковское сельское поселения, д. Савватьево
2	Площадь объекта +/- величина погрешности определения площади (P +/- Дельта P)	1033 кв. м.± 11 кв. м.
3	Иные характеристики объекта	-

**ОПИСАНИЕ МЕСТОПОЛОЖЕНИЯ ГРАНИЦ  
территориальной зоны – зона специального назначения, связанная с захоронениями (СН1)  
населённого пункта Савватьево Каблуковского сельского поселения  
Калининского района Тверской области  
(наименование объекта)**

Сведения о местоположении границ объекта

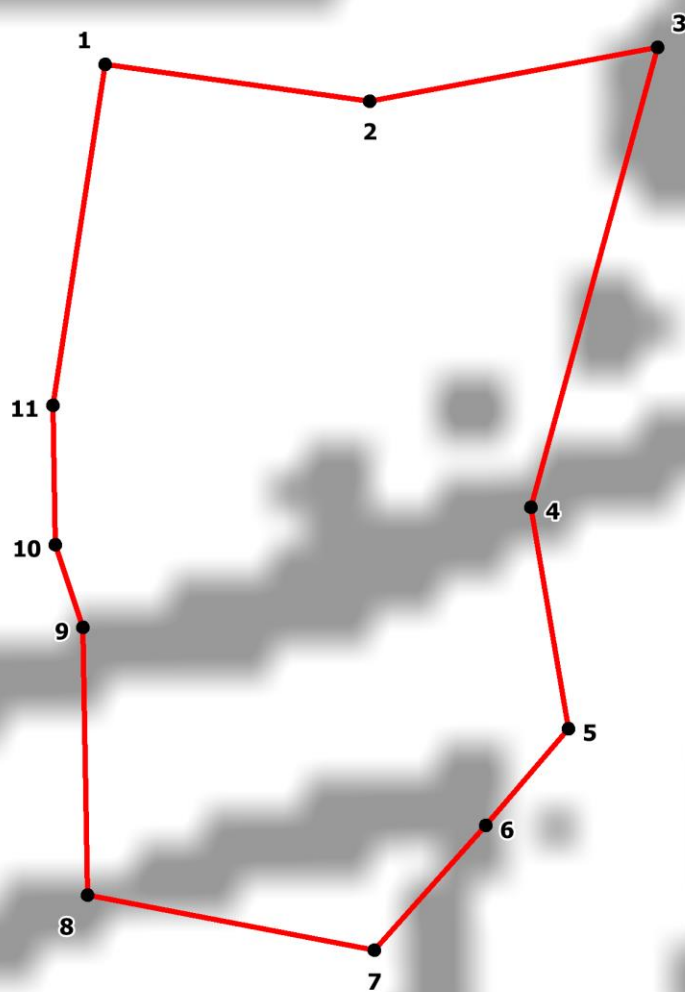
1. Система координат СК кадастрового округа, зона 2

2. Сведения о характерных точках границ объекта


Обозначение характерных точек границ	Координаты, м		Ср.кв. погрешность положения характерной точки ( $M_t$ ), м	Описание закрепления точки
	X	Y		
1	2	3	4	5
1	288414,82	2288095,1	$M_t=0.10$ ; метод – картометрический	-
2	288413,03	2288108,48	$M_t=0.10$ ; метод – картометрический	-
3	288415,84	2288123,03	$M_t=0.10$ ; метод – картометрический	-
4	288392,59	2288116,73	$M_t=0.10$ ; метод – картометрический	-
5	288381,43	2288118,66	$M_t=0.10$ ; метод – картометрический	-
6	288376,51	2288114,5	$M_t=0.10$ ; метод – картометрический	-
7	288370,19	2288108,9	$M_t=0.10$ ; метод – картометрический	-
8	288372,88	2288094,39	$M_t=0.10$ ; метод – картометрический	-
9	288386,41	2288094,11	$M_t=0.10$ ; метод – картометрический	-
10	288390,55	2288092,68	$M_t=0.10$ ; метод – картометрический	-
11	288397,6	2288092,53	$M_t=0.10$ ; метод – картометрический	-
1	288414,82	2288095,1	$M_t=0.10$ ; метод – картометрический	-

**ОПИСАНИЕ МЕСТОПОЛОЖЕНИЯ ГРАНИЦ**  
территориальной зоны – зона специального назначения, связанная с захоронениями (СН1)  
населённого пункта Савватьево Каблуковского сельского поселения  
Калининского района Тверской области

План границ объекта



**Используемые условные обозначения:**

- 1 Характерная точка границы, сведения о которой позволяют однозначно определить ее на местности
-  Вновь образованная граница, сведения о которой достаточны для определения её местоположения

Масштаб 1:350

Подпись \_\_\_\_\_

Верещагина И.В.

Дата "\_\_\_" \_\_\_\_\_ 2020 г.

Место для оттиска печати (при наличии) лица, составившего описание местоположения границ объекта

**ОПИСАНИЕ МЕСТОПОЛОЖЕНИЯ ГРАНИЦ**  
**территориальной зоны – зона специального назначения, связанная с**  
**захоронениями (СН1) населённого пункта Каблуково**  
**Каблуковского сельского поселения**  
**Калининского района Тверской области**  
(наименование объекта местоположение границ, которого описано)  
(далее - объект)

Сведения об объекте

N п/п	Характеристики объекта	Описание характеристик
1	2	3
1	Местоположение объекта	Тверская область, Калининский район, Каблуковское сельское поселения, с. Каблуково
2	Площадь объекта +/- величина погрешности определения площади (Р +/- Дельта Р)	5508 кв. м.± 26 кв. м.
3	Иные характеристики объекта	-

**ОПИСАНИЕ МЕСТОПОЛОЖЕНИЯ ГРАНИЦ  
территориальной зоны – зона специального назначения, связанная с захоронениями (СН1)  
населённого пункта Каблуково Каблуковского сельского поселения  
Калининского района Тверской области  
(наименование объекта)**

Сведения о местоположении границ объекта

1. Система координат СК кадастрового округа, зона 2

2. Сведения о характерных точках границ объекта

Обозначение характерных точек границ	Координаты, м		Ср.кв. погрешность положения характерной точки ( $M_t$ ), м	Описание закрепления точки
	X	Y		
1	2	3	4	5
1	288849,58	2294691,36	$M_t=0.10$ ; метод – картометрический	-
2	288923,44	2294748,18	$M_t=0.10$ ; метод – картометрический	-
3	288892,20	2294794,17	$M_t=0.10$ ; метод – картометрический	-
4	288819,03	2294754,78	$M_t=0.10$ ; метод – картометрический	-
1	288849,58	2294691,36	$M_t=0.10$ ; метод – картометрический	-

**ОПИСАНИЕ МЕСТОПОЛОЖЕНИЯ ГРАНИЦ**  
территориальной зоны – зона специального назначения, связанная с захоронениями (СН1)  
населённого пункта Каблуково Каблуковского сельского поселения  
Калининского района Тверской области

План границ объекта



**Используемые условные обозначения:**

- 1 Характерная точка границы, сведения о которой позволяют однозначно определить ее на местности
- Вновь образованная граница, сведения о которой достаточны для определения её местоположения

Масштаб : 1500

Подпись \_\_\_\_\_ Верещагина И.В.

Дата " \_\_\_\_ " \_\_\_\_\_ 2020 г.

Место для оттиска печати (при наличии) лица, составившего описание местоположения границ объекта



**ОПИСАНИЕ МЕСТОПОЛОЖЕНИЯ ГРАНИЦ  
территориальной зоны – зона специального назначения, связанная с  
захоронениями (СН1) в районе д. Ильино Каблуковского сельского поселения  
Калининского района Тверской области  
(наименование объекта местоположение границ, которого описано)  
(далее - объект)**

Сведения об объекте

N п/п	Характеристики объекта	Описание характеристик
1	2	3
1	Местоположение объекта	Тверская область, Калининский район, Каблуковское сельское поселение, в районе д. Ильино
2	Площадь объекта +/- величина погрешности определения площади (Р +/- Дельта Р)	3874 кв. м.±22 кв. м.
3	Иные характеристики объекта	-

**ОПИСАНИЕ МЕСТОПОЛОЖЕНИЯ ГРАНИЦ  
территориальной зоны – зона специального назначения, связанная с захоронениями (СН1)  
в районе д. Ильино Каблуковского сельского поселения  
Калининского района Тверской области  
(наименование объекта)**

Сведения о местоположении границ объекта

1. Система координат СК кадастрового округа, зона 2

2. Сведения о характерных точках границ объекта


Обозначение характерных точек границ	Координаты, м		Ср.кв. погрешность положения характерной точки ( $M_t$ ), м	Описание закрепления точки
	X	Y		
1	2	3	4	5
1	299626,35	2324021,68	$M_t=2.50$ ; метод – картометрический	-
2	299638,20	2324036,18	$M_t=2.50$ ; метод – картометрический	-
3	299648,70	2324050,68	$M_t=2.50$ ; метод – картометрический	-
4	299665,15	2324063,83	$M_t=2.50$ ; метод – картометрический	-
5	299629,00	2324093,43	$M_t=2.50$ ; метод – картометрический	-
6	299605,95	2324067,78	$M_t=2.50$ ; метод – картометрический	-
7	299570,40	2324079,63	$M_t=2.50$ ; метод – картометрический	-
8	299559,20	2324050,68	$M_t=2.50$ ; метод – картометрический	-
9	299572,55	2324044,93	$M_t=2.50$ ; метод – картометрический	-
10	299581,90	2324041,09	$M_t=2.50$ ; метод – картометрический	-
1	299626,35	2324021,68	$M_t=2.50$ ; метод – картометрический	-

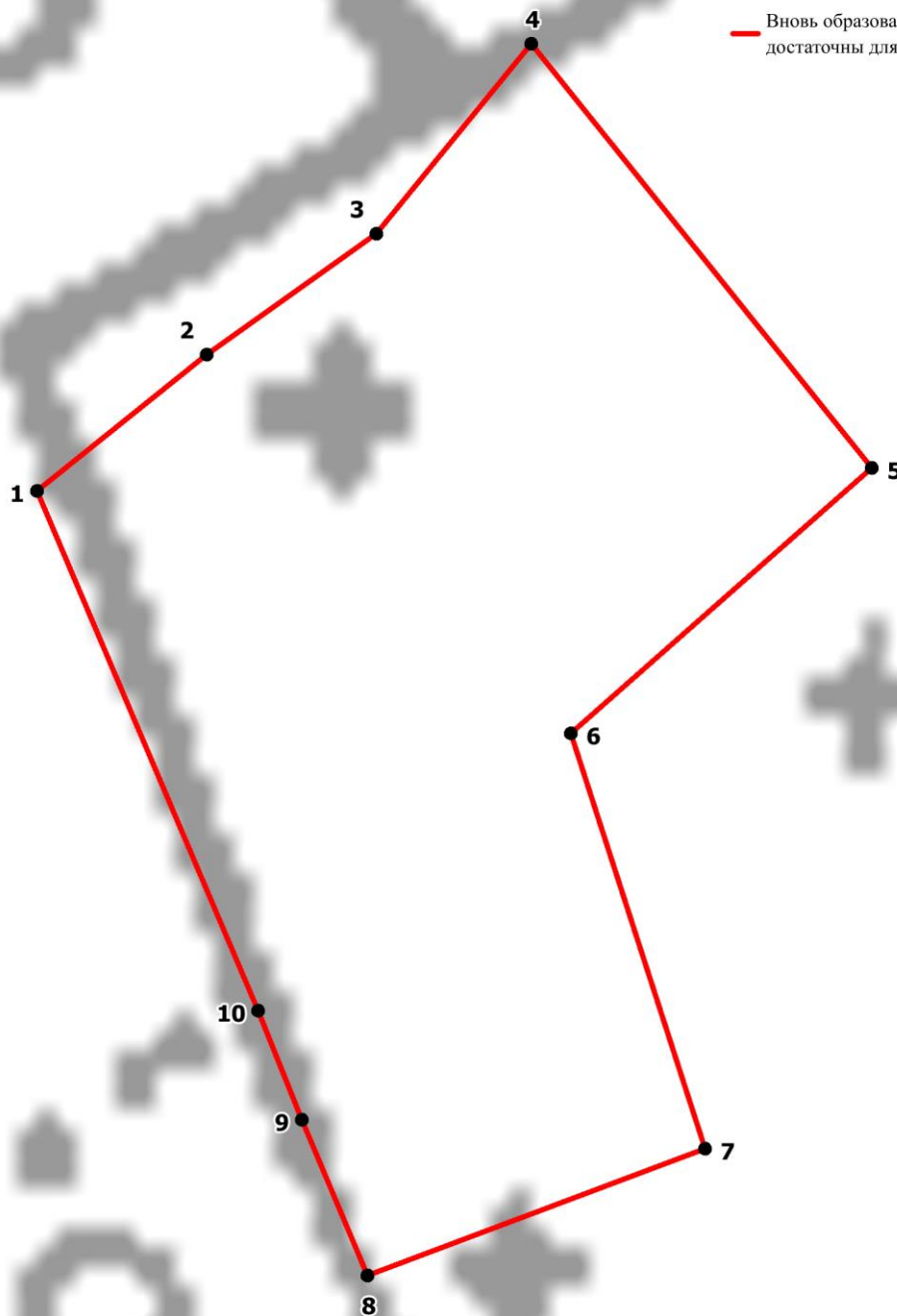
**ОПИСАНИЕ МЕСТОПОЛОЖЕНИЯ ГРАНИЦ**  
территориальной зоны – зона специального назначения, связанная с захоронениями (СН1)  
в районе д. Ильино Каблуковского сельского поселения  
Калининского района Тверской области

План границ объекта

**Используемые условные обозначения:**

1 Характерная точка границы, сведения о которой позволяют однозначно определить ее на местности

 Вновь образованная граница, сведения о которой достаточны для определения её местоположения



Масштаб 1:600

Подпись \_\_\_\_\_ Верещагина И.В.

Дата "\_\_\_" \_\_\_\_\_ 2020 г.

Место для оттиска печати (при наличии) лица, составившего описание местоположения границ объекта

<p align="center"><b>ОПИСАНИЕ МЕСТОПОЛОЖЕНИЯ ГРАНИЦ</b>  <b>территориальной зоны – зона специального назначения, связанная с</b>  <b>захоронениями (СН1) в районе д. Орша Каблуковского сельского поселения</b>  <b>Калининского района Тверской области</b>  (наименование объекта местоположение границ, которого описано)  (далее - объект)</p>		
Сведения об объекте		
N п/п	Характеристики объекта	Описание характеристик
1	2	3
1	Местоположение объекта	Тверская область, Калининский район, Каблуковское сельское поселение, в районе д. Орша
2	Площадь объекта +/- величина погрешности определения площади (Р +/- Дельта Р)	11687 кв. м. ± 38 кв. м.
3	Иные характеристики объекта	-

**ОПИСАНИЕ МЕСТОПОЛОЖЕНИЯ ГРАНИЦ  
территориальной зоны – зона специального назначения, связанная с захоронениями (СН1)  
в районе д. Орша Каблуковского сельского поселения  
Калининского района Тверской области  
(наименование объекта)**

Сведения о местоположении границ объекта

1. Система координат СК кадастрового округа, зона 2

2. Сведения о характерных точках границ объекта

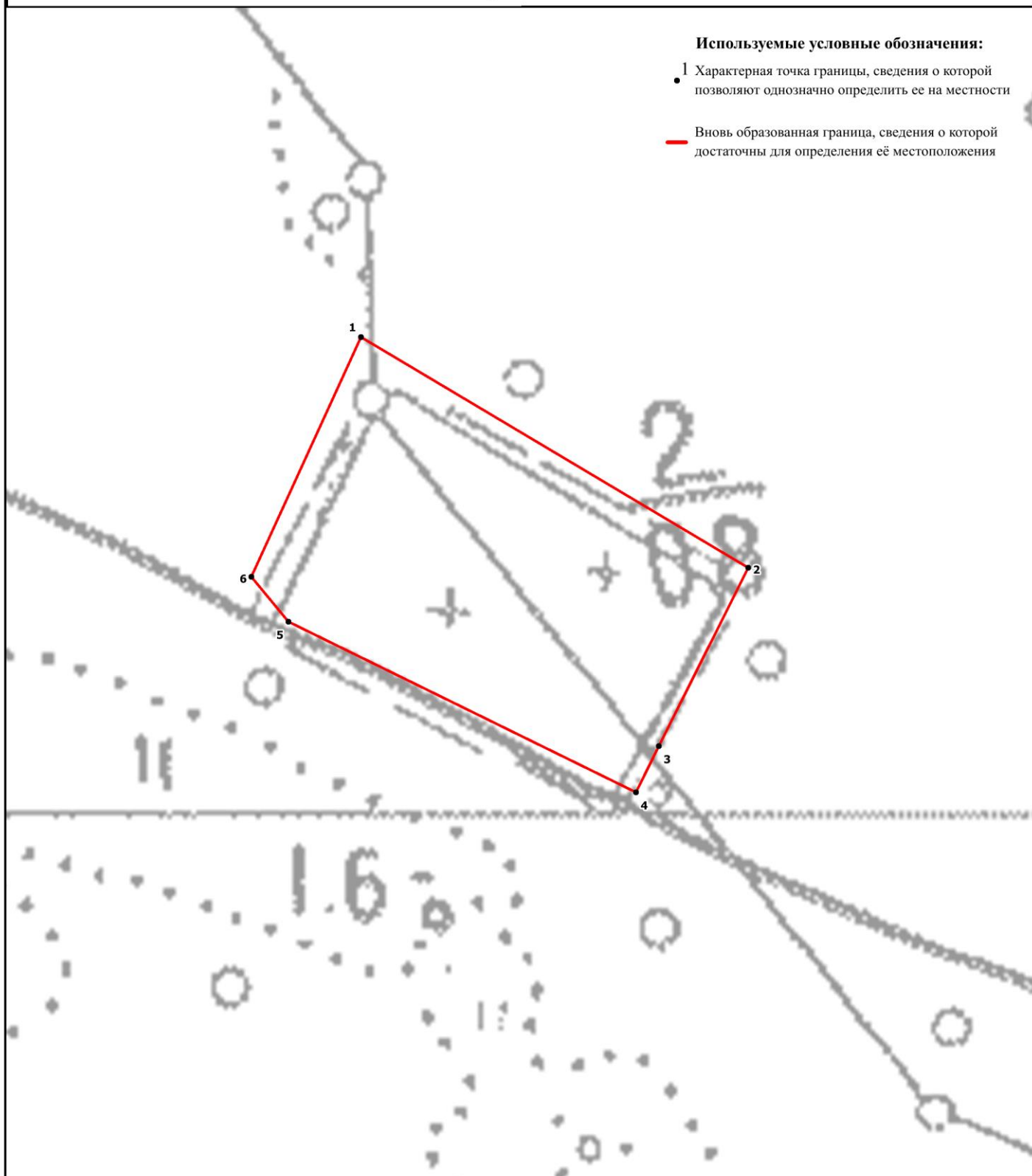
Обозначение характерных точек границ	Координаты, м		Ср.кв. погрешность положения характерной точки ( $M_t$ ), м	Описание закрепления точки
	X	Y		
1	2	3	4	5
1	284648,75	2294075,32	$M_t=0.10$ ; метод – картометрический	-
2	284576,67	2294196,89	$M_t=0.10$ ; метод – картометрический	-
3	284520,82	2294168,89	$M_t=0.10$ ; метод – картометрический	-
4	284506,37	2294161,65	$M_t=0.10$ ; метод – картометрический	-
5	284559,57	2294052,57	$M_t=0.10$ ; метод – картометрический	-
6	284573,63	2294041,02	$M_t=0.10$ ; метод – картометрический	-
1	284648,75	2294075,32	$M_t=0.10$ ; метод – картометрический	-

**ОПИСАНИЕ МЕСТОПОЛОЖЕНИЯ ГРАНИЦ**  
**территориальной зоны – зона специального назначения, связанная с захоронениями (СН1)**  
**в районе д. Орша Каблуковского сельского поселения**  
**Калининского района Тверской области**

План границ объекта

**Используемые условные обозначения:**

- 1 Характерная точка границы, сведения о которой позволяют однозначно определить ее на местности
- Вновь образованная граница, сведения о которой достаточны для определения её местоположения



Масштаб 1:1600

Подпись \_\_\_\_\_ Верещагина И.В.

Дата "\_\_\_" \_\_\_\_\_ 2020 г.

Место для оттиска печати (при наличии) лица, составившего описание местоположения границ объекта

**ОПИСАНИЕ МЕСТОПОЛОЖЕНИЯ ГРАНИЦ  
территориальной зоны – зона специального назначения, связанная с  
захоронениями (СН1) в районе с. Рождествено Каблуковского сельского  
поселения Калининского района Тверской области  
(наименование объекта местоположение границ, которого описано)  
(далее - объект)**

Сведения об объекте

N п/п	Характеристики объекта	Описание характеристик
1	2	3
1	Местоположение объекта	Тверская область, Калининский район, Каблуковское сельское поселение, в районе с. Рождествено
2	Площадь объекта +/- величина погрешности определения площади (P +/- Дельта P)	180083 кв. м. ± 297 кв. м.
3	Иные характеристики объекта	-

**ОПИСАНИЕ МЕСТОПОЛОЖЕНИЯ ГРАНИЦ  
территориальной зоны – зона специального назначения, связанная с захоронениями (СН1)  
в районе с. Рождествено Каблуковского сельского поселения  
Калининского района Тверской области  
(наименование объекта)**

Сведения о местоположении границ объекта

1. Система координат СК кадастрового округа, зона 2

2. Сведения о характерных точках границ объекта

Обозначение характерных точек границ	Координаты, м		Ср.кв. погрешность положения характерной точки ( $M_t$ ), м	Описание закрепления точки
	X	Y		
1	2	3	4	5
1	291537,05	2312902,74	$M_t=2.50$ ; метод – картометрический	-
2	291504,37	2313109,33	$M_t=2.50$ ; метод – картометрический	-
3	291470,66	2313346,96	$M_t=2.50$ ; метод – картометрический	-
4	291403,70	2313348,58	$M_t=2.50$ ; метод – картометрический	-
5	291321,10	2313436,03	$M_t=2.50$ ; метод – картометрический	-
6	291199,91	2313436,68	$M_t=2.50$ ; метод – картометрический	-
7	291199,08	2313419,74	$M_t=2.50$ ; метод – картометрический	-
8	291195,91	2313350,31	$M_t=2.50$ ; метод – картометрический	-
9	291193,42	2313324,82	$M_t=2.50$ ; метод – картометрический	-
10	291190,14	2313304,05	$M_t=2.50$ ; метод – картометрический	-
11	291186,15	2313283,72	$M_t=2.50$ ; метод – картометрический	-
12	291181,13	2313258,04	$M_t=2.50$ ; метод – картометрический	-
13	291131,95	2313017,72	$M_t=2.50$ ; метод – картометрический	-
14	291113,03	2312922,38	$M_t=2.50$ ; метод – картометрический	-
15	291103,93	2312875,49	$M_t=2.50$ ; метод – картометрический	-
16	291100,19	2312854,50	$M_t=2.50$ ; метод – картометрический	-
17	291377,35	2312885,90	$M_t=2.50$ ; метод – картометрический	-
1	291537,05	2312902,74	$M_t=2.50$ ; метод – картометрический	-

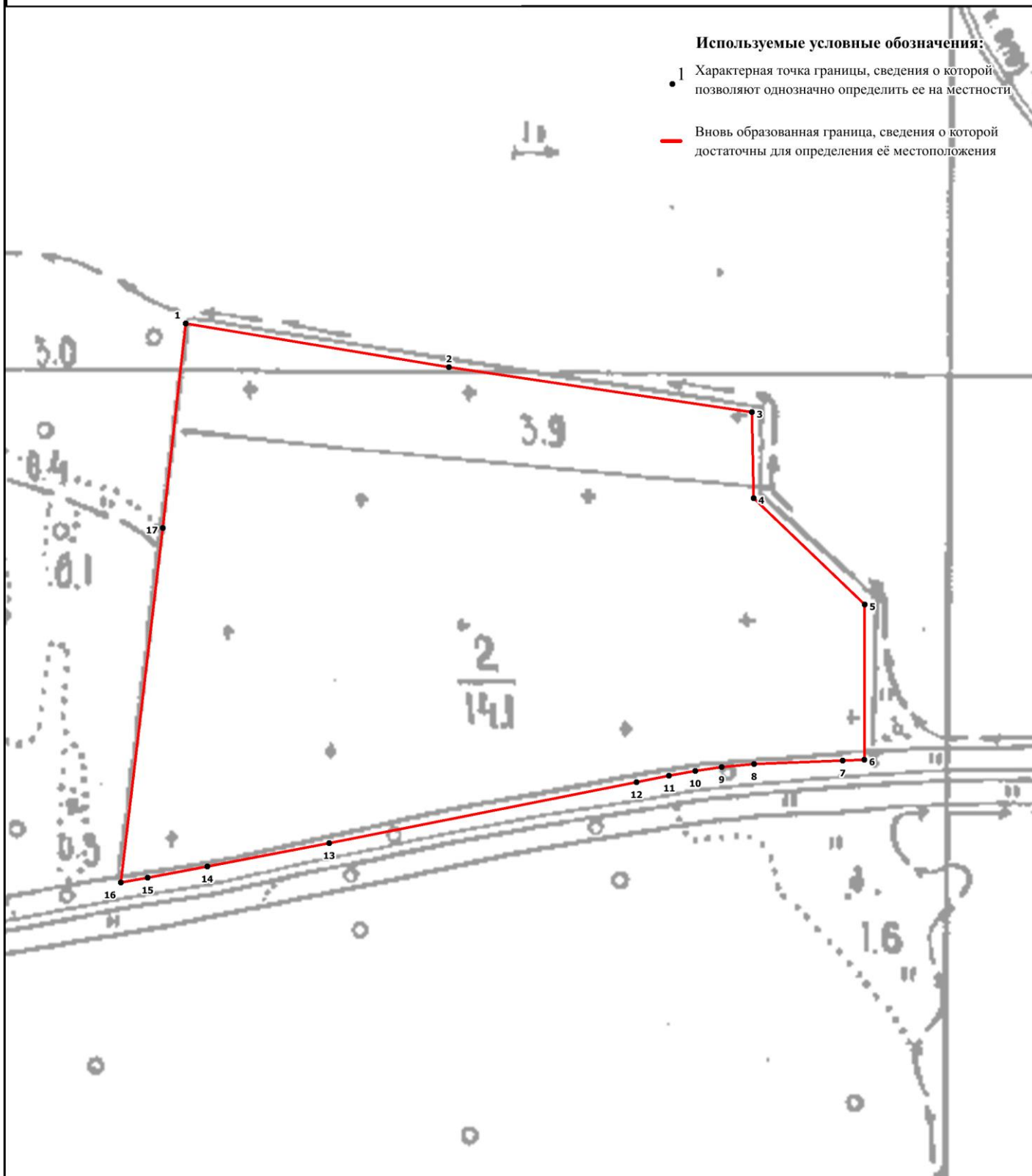


**ОПИСАНИЕ МЕСТОПОЛОЖЕНИЯ ГРАНИЦ**  
территориальной зоны – зона специального назначения, связанная с захоронениями (СН1)  
в районе д. Рождествено Каблуковского сельского поселения  
Калининского района Тверской области

План границ объекта

**Используемые условные обозначения:**

- 1 Характерная точка границы, сведения о которой позволяют однозначно определить ее на местности
- Вновь образованная граница, сведения о которой достаточны для определения её местоположения



Масштаб 1:4000

Подпись \_\_\_\_\_ Верещагина И.В.

Дата "\_\_\_" \_\_\_\_\_ 2020 г.

Место для оттиска печати (при наличии) лица, составившего описание местоположения границ объекта

**ОПИСАНИЕ МЕСТОПОЛОЖЕНИЯ ГРАНИЦ  
территориальной зоны – зона специального назначения, связанная с  
захоронениями (СН1) в районе д. Старенькое Каблуковского сельского  
поселения Калининского района Тверской области  
(наименование объекта местоположение границ, которого описано)  
(далее - объект)**

Сведения об объекте

N п/п	Характеристики объекта	Описание характеристик
1	2	3
1	Местоположение объекта	Тверская область, Калининский район, Каблуковское сельское поселение, в районе д. Старенькое
2	Площадь объекта +/- величина погрешности определения площади (Р +/- Дельта Р)	10232 кв. м. ± 35 кв. м.
3	Иные характеристики объекта	-

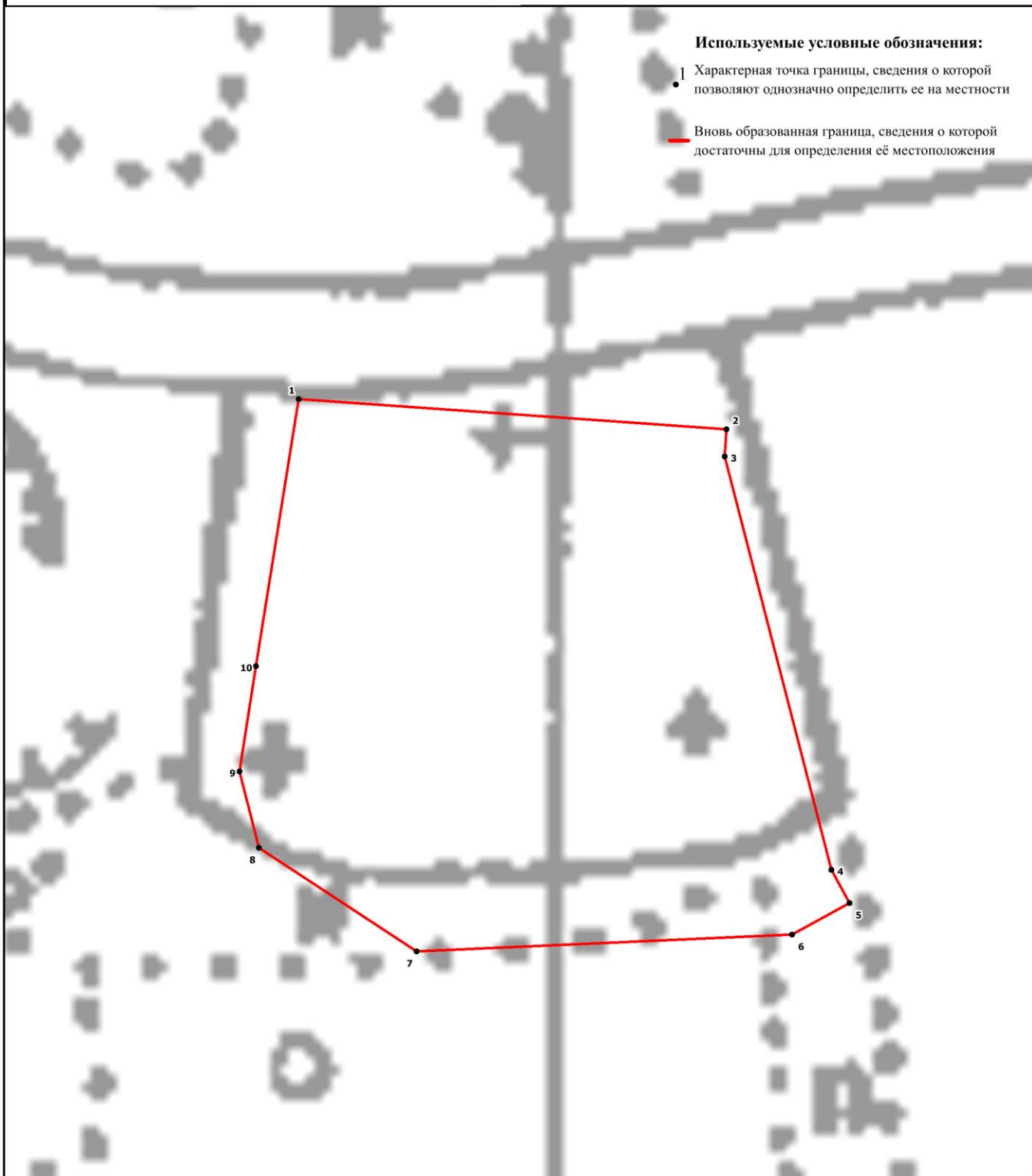
ОПИСАНИЕ МЕСТОПОЛОЖЕНИЯ ГРАНИЦ территориальной зоны – зона специального назначения, связанная с захоронениями в районе д. Старенькое (СН1) Каблуковского сельского поселения Калининского района Тверской области (наименование объекта)				
Сведения о местоположении границ объекта				
1. Система координат СК кадастрового округа, зона 2				
2. Сведения о характерных точках границ объекта				
Обозначение характерных точек границ	Координаты, м		Ср.кв. погрешность положения характерной точки (M <sub>t</sub> ), м	Описание закрепления точки
	X	Y		
1	2	3	4	5
1	279774,35	2313449,71	M <sub>t</sub> =2.50; метод – картометрический	-
2	279769,04	2313533,64	M <sub>t</sub> =2.50; метод – картометрический	-
3	279763,75	2313533,31	M <sub>t</sub> =2.50; метод – картометрический	-
4	279682,87	2313554,74	M <sub>t</sub> =2.50; метод – картометрический	-
5	279676,42	2313558,34	M <sub>t</sub> =2.50; метод – картометрический	-
6	279670,16	2313547,13	M <sub>t</sub> =2.50; метод – картометрический	-
7	279666,38	2313473,57	M <sub>t</sub> =2.50; метод – картометрический	-
8	279686,45	2313442,57	M <sub>t</sub> =2.50; метод – картометрический	-
9	279701,35	2313438,59	M <sub>t</sub> =2.50; метод – картометрический	-
10	279722,07	2313441,73	M <sub>t</sub> =2.50; метод – картометрический	-
1	279774,35	2313449,71	M <sub>t</sub> =2.50; метод – картометрический	-
1	279774,35	2313449,71	M <sub>t</sub> =2.50; метод – картометрический	-

**ОПИСАНИЕ МЕСТОПОЛОЖЕНИЯ ГРАНИЦ**  
территориальной зоны – зона специального назначения, связанная с захоронениями (СН1)  
в районе д. Старенькое Каблуковского сельского поселения  
Калининского района Тверской области

План границ объекта

**Используемые условные обозначения:**

- 1 Характерная точка границы, сведения о которой позволяют однозначно определить ее на местности
- Вновь образованная граница, сведения о которой достаточны для определения её местоположения



Масштаб 1:1000

Подпись \_\_\_\_\_ Верещагина И.В.

Дата "\_\_\_" \_\_\_\_\_ 2020 г.

Место для оттиска печати (при наличии) лица, составившего описание местоположения границ объекта

<p align="center"><b>ОПИСАНИЕ МЕСТОПОЛОЖЕНИЯ ГРАНИЦ</b>  <b>территориальной зоны – зона специального назначения, связанная с захоронениями (СН1) в районе д. Савватьево Каблуковского сельского поселения Калининского района Тверской области</b>  (наименование объекта местоположение границ, которого описано) (далее - объект)</p>		
Сведения об объекте		
N п/п	Характеристики объекта	Описание характеристик
1	2	3
1	Местоположение объекта	Тверская область, Калининский район, Каблуковское сельское поселения, в районе д. Савватьево
2	Площадь объекта +/- величина погрешности определения площади (Р +/- Дельта Р)	40000 кв. м. ± 70 кв. м.
3	Иные характеристики объекта	-

**ОПИСАНИЕ МЕСТОПОЛОЖЕНИЯ ГРАНИЦ  
территориальной зоны – зона специального назначения, связанная с захоронениями (СН1)  
в районе д. Савватьево Каблуковского сельского поселения  
Калининского района Тверской области  
(наименование объекта)**

Сведения о местоположении границ объекта

1. Система координат СК кадастрового округа, зона 2

2. Сведения о характерных точках границ объекта

Обозначение характерных точек границ	Координаты, м		Ср.кв. погрешность положения характерной точки ( $M_t$ ), м	Описание закрепления точки
	X	Y		
1	2	3	4	5
1	288354,89	2287055,99	$M_t=5.00$ ; метод – картометрический	-
2	288266,07	2287278,37	$M_t=5.00$ ; метод – картометрический	-
3	288129,29	2287276,98	$M_t=5.00$ ; метод – картометрический	-
4	288129,25	2287057,78	$M_t=5.00$ ; метод – картометрический	-
1	288354,89	2287055,99	$M_t=5.00$ ; метод – картометрический	-

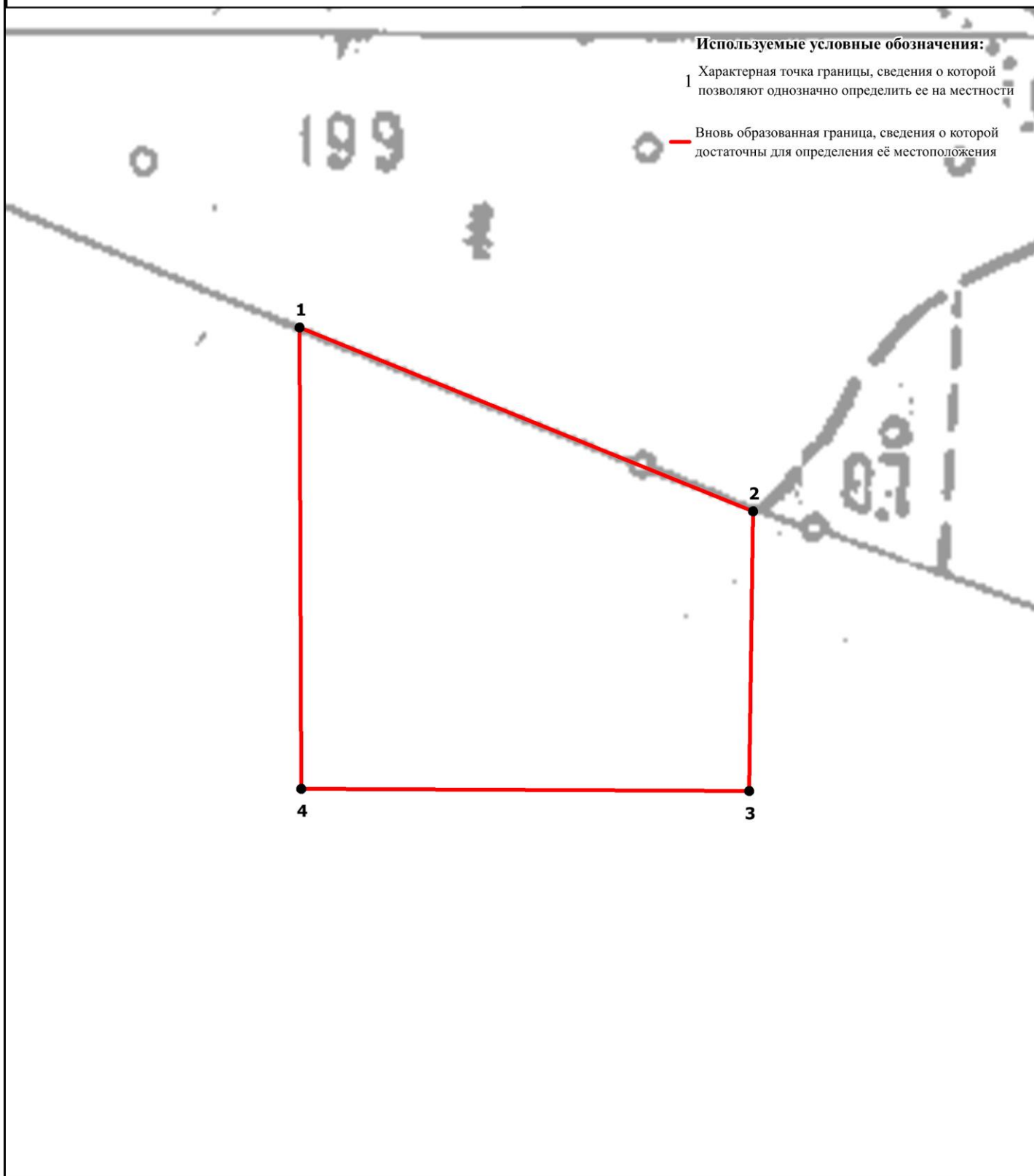
**ОПИСАНИЕ МЕСТОПОЛОЖЕНИЯ ГРАНИЦ**  
территориальной зоны – зона специального назначения, связанная с захоронениями (СН1)  
в районе д. Савватьево Каблуковского сельского поселения  
Калининского района Тверской области

План границ объекта

**Используемые условные обозначения:**

1 Характерная точка границы, сведения о которой позволяют однозначно определить ее на местности

— Вновь образованная граница, сведения о которой достаточны для определения её местоположения



Масштаб 1:2500

Подпись \_\_\_\_\_ Верещагина И.В.

Дата "\_\_\_" \_\_\_\_\_ 2020 г.

Место для оттиска печати (при наличии) лица, составившего описание местоположения границ объекта

