

Управление Федеральной службы государственной регистрации, кадастра и картографии по Тверской области
полное наименование органа регистрации прав


Выписка из Единого государственного реестра недвижимости об основных характеристиках и зарегистрированных правах на объект недвижимости

Сведения об основных характеристиках объекта недвижимости
В Единый государственный реестр недвижимости внесены следующие сведения:

Раздел 1 Лист 1

Земельный участок			
вид объекта недвижимости			
Лист №1 Раздел 1	Всего листов раздела 1: 1	Всего разделов: 3	Всего листов выписки: 3
3 мая 2018г.			
Кадастровый номер:	69:10:0000018:2591		
Номер кадастрового квартала:	69:10:0000018		
Дата присвоения кадастрового номера:	12.02.2016		
Ранее присвоенный государственный учетный номер:	данные отсутствуют		
Адрес (местоположение):	Тверская область, Калининский район, Кабуковское сельское поселение, в районе д. Крупишево		
Проплад, м2:	1207 +/- 12		
Кадастровая стоимость, руб:	715847,56		
Кадастровые номера расположенных в пределах земельного участка объектов недвижимости:	данные отсутствуют		
Категория земель:	Земли населенных пунктов		
Виды разрешенного использования:	для индивидуального жилищного строительства		
Статус записи об объекте недвижимости:	Сведения об объекте недвижимости имеют статус "актуальные"		
Особые отметки:	данные отсутствуют		
Получатель выписки:	Тыримова Яна Романовна (представитель правообладателя), Правообладатель: Администрация Кабуковского сельского поселения Калининского района Тверской области, ИНН: 6924013010		

полное наименование Должности	подпись	инициалы, фамилия
-------------------------------	---------	-------------------




Выписка из Единого государственного реестра недвижимости об основных характеристиках и зарегистрированных правах на объект недвижимости
 Сведения о зарегистрированных правах

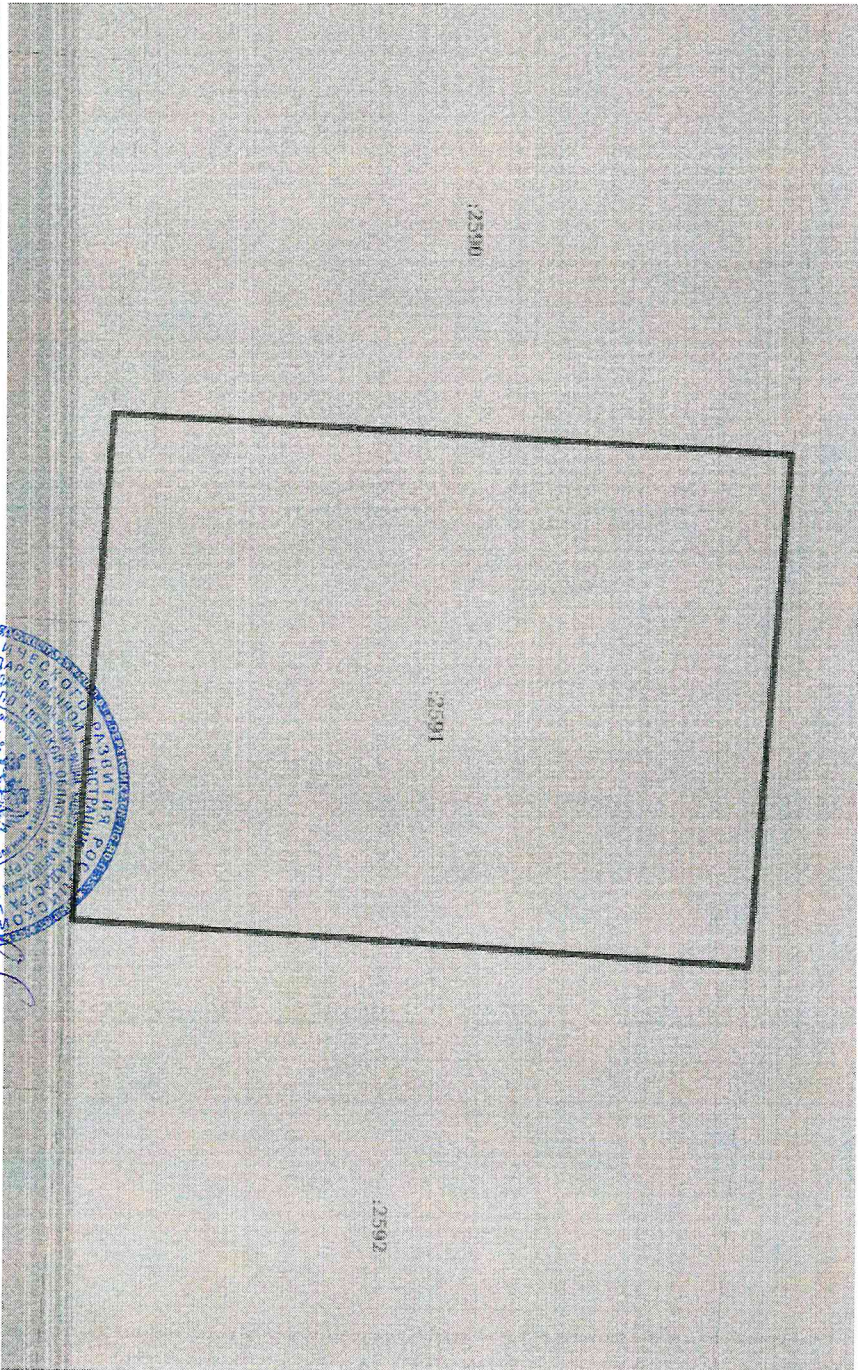
Земельный участок			
вид объекта недвижимости			
Лист №1	Раздел 2	Всего листов раздела 2: 1	Всего разделов: 3
3 мая 2018г.		Всего листов выписки: 3	
Кадастровый номер:		69:10:0000018:2591	

1	Правообладатель (правообладатели):	1.1	Муниципальное образование "Каблукское сельское поселение" Калининского района Тверской области
2	Вид, номер и дата государственной регистрации права:	2.1	Собственность 69:10:0000018:2591-69/07/5/2018-1 03.05.2018 13:57:15
3	Документы-основания	3.1	Договор пожертвования объектов недвижимого имущества, № Б/Н, Выдан 28.03.2018
4	Ограничение прав и обременение объекта недвижимости:	не зарегистрировано	
5	Сведения о наличии решения об изъятии объекта недвижимости для государственных и муниципальных нужд:	данные отсутствуют	
6	Сведения об осуществлении государственной регистрации сделки, права, ограничения права без необходимого в силу закона согласия третьего лица, органа:	данные отсутствуют	

ПОЛНОЕ НАИМЕНОВАНИЕ ДОЛЖНОСТИ	ПОДПИСЬ	ИНИЦИАЛЫ, ФАМИЛИЯ
-------------------------------	---------	-------------------



Выписка из Единого государственного реестра недвижимости характеристик и зарегистрированных прав на объект недвижимости
Описание местоположения земельного участка

Земельный участок			
вид объекта недвижимости			
Лист №1	Раздел 3	Всего листов раздела 3: 1	Всего разделов: 3
3 мая 2018г.		Всего листов выписки: 3	
Кадастровый номер:		69:10:0000018:2591	
План (чертеж, схема) земельного участка			
			
Масштаб 1:400		Условные обозначения:	
Полное наименование должности		ПОДПИСЬ	Инициалы, фамилия

