

Выписка из Единого государственного реестра недвижимости об основных характеристиках и зарегистрированных правах на объект недвижимости


Сведения об основных характеристиках объекта недвижимости

В Единый государственный реестр недвижимости внесены следующие сведения:

Раздел 1 Лист 1

Земельный участок			
вид объекта недвижимости			
Лист №1 Раздел 1	Всего листов раздела 1: 1	Всего разделов: 3	Всего листов выписки: 3
3 мая 2018г.	Кадастровый номер:	69:10:0000018:2:590	
Номер кадастрового квартала:	69:10:0000018		
Дата присвоения кадастрового номера:	12.02.2016		
Ранее присвоенный государственный учетный номер:	данные отсутствуют		
Адрес (местоположение):	Тверская область, Калининский район, Кабулковское сельское поселение, в районе д. Крупищево		
Площадь, м2:	1100 +/- 12		
Кадастровая стоимость, руб:	652388		
Кадастровые номера расположенных в пределах земельного участка объектов недвижимости:	данные отсутствуют		
Категория земель:	Земли населенных пунктов		
Виды разрешенного использования:	для индивидуального жилищного строительства		
Статус записи об объекте недвижимости:	Сведения об объекте недвижимости имеют статус "актуальные"		
Особые отметки:	данные отсутствуют		
Получатель выписки:	Тырымова Яна Романовна (представитель правообладателя), Правообладатель: Администрация Кабулковского сельского поселения Калининского района Тверской области, ИНН: 6924013010		

полное наименование должности	Заместитель начальника отдела	подпись	инициалы, фамилия
-------------------------------	----------------------------------	---------	-------------------




Уткин Д.А.

Выписка из Единого государственного реестра недвижимости характеристик и зарегистрированных прав на объект недвижимости  
Сведения о зарегистрированных правах

Земельный участок			
вид объекта недвижимости			
Лист №1	Раздел 2	Всего листов раздела 2: 1	Всего разделов: 3
3 мая 2018г.		Всего листов выписки: 3	
Кадастровый номер:		69:10:0000018:2590	

1	Правообладатель (правообладатели):	1.1	Муниципальное образование "Каблуковское сельское поселение" Калининского района Тверской области
2	Вид, номер и дата государственной регистрации права:	2.1	Собственность 69:10:0000018:2590-69/075/2018-2 03.05.2018 10:41:01
3	Документы-основания	3.1	Договор пожертвования объектов недвижимого имущества, № Б/Н, Выдан 28.03.2018
4	Ограничение прав и обременение объекта недвижимости:		не зарегистрировано
5	Сведения о наличии решения об изъятии объекта недвижимости для государственных и муниципальных нужд:		данные отсутствуют
6	Сведения об осуществлении государственной регистрации сделки, права, ограничения права без необходимого в силу закона согласия третьего лица, органа:		данные отсутствуют

ПОЛНОЕ НАИМЕНОВАНИЕ ДОЛЖНОСТИ	ПОДПИСЬ	ИНИЦИАЛЫ, ФАМИЛИЯ
-------------------------------	---------	-------------------





Выписка из Единого государственного реестра недвижимости об основных характеристиках и зарегистрированных правах на объект недвижимости  
Описание местоположения земельного участка

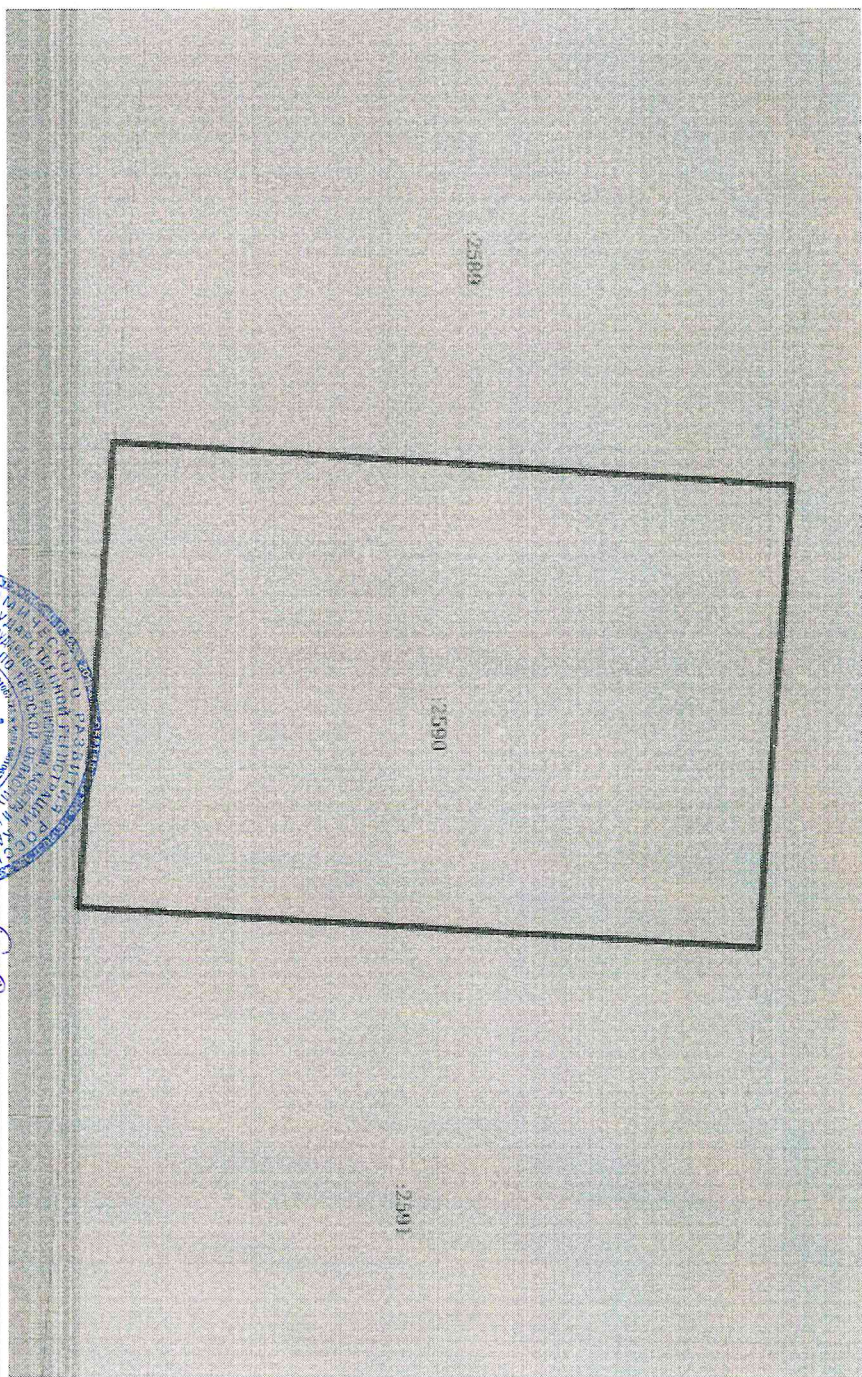
Земельный участок  
вид объекта недвижимости

Лист №1 Раздел 3      Всего листов раздела 3: 1      Всего разделов: 3      Всего листов выписки: 3

3 мая 2018г.

Кадастровый номер: 69:10:0000018:2590

План (чертеж, схема) земельного участка



Масштаб 1:400      Условные обозначения:

Полное наименование должности

подпись

инициалы, фамилия

