

Управление Федеральной службы государственной регистрации, кадастра и картографии по Тверской области
полное наименование органа регистрации прав


Выписка из Единого государственного реестра недвижимости об основных характеристиках и зарегистрированных правах на объект недвижимости

Сведения об основных характеристиках объекта недвижимости
В Единый государственный реестр недвижимости внесены следующие сведения:

Раздел 1 Лист 1

Земельный участок			
вид объекта недвижимости			
Лист №1 Раздел 1	Всего листов раздела 1: 1	Всего разделов: 3	Всего листов выписки: 3
3 мая 2018г.	Кадастровый номер: 69:10:0000018:2587		
Номер кадастрового квартала:	69:10:0000018		
Дата присвоения кадастрового номера:	12.02.2016		
Ранее присвоенный государственный учетный номер:	данные отсутствуют		
Адрес (местоположение):	Тверская область, Калининский район, Кабуковское сельское поселение, в районе д. Крупищево		
Притопадь, м2:	1218 +/- 12		
Кадастровая стоимость, руб:	722371.44		
Кадастровые номера расположенных в пределах земельного участка объектов недвижимости:	данные отсутствуют		
Категория земель:	Земли населенных пунктов		
Виды разрешенного использования:	для индивидуального жилищного строительства		
Статус записи об объекте недвижимости:	Сведения об объекте недвижимости имеют статус "актуальные"		
Сособые отметки:	данные отсутствуют		
Получатель выписки:	Трымова Яна Романовна (представитель правообладателя), Правообладатель: Администрация Кабуковского сельского поселения Калининского района Тверской области, ИНН: 6924013010		

полное наименование должности	Заместитель начальника отдела	подпись	инициалы, фамилия
-------------------------------	----------------------------------	---------	-------------------




Выписка из Единого государственного реестра недвижимости о основных характеристиках и зарегистрированных правах на объект недвижимости
 Сведения о зарегистрированных правах

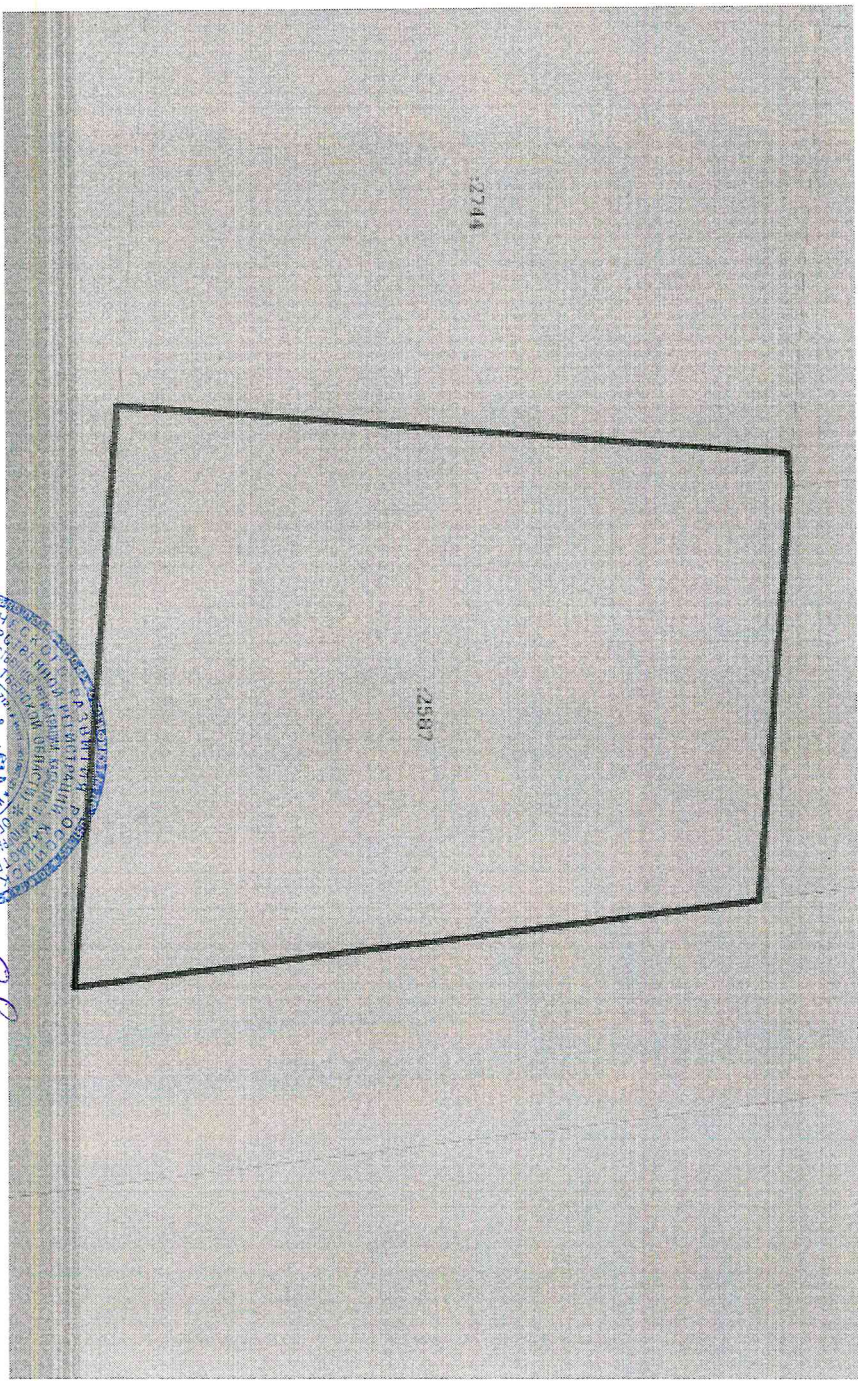
Земельный участок	
вид объекта недвижимости	
Лист №1	Раздел 2
Всего листов раздела 2: 1	Всего разделов: 3
3 мая 2018г.	Всего листов выписки: 3
Кадастровый номер:	69:10:0000018:2587

1	Правообладатель (правообладатели):	1.1	Муниципальное образование "Каблуковское сельское поселение" Калининского района Тверской области
2	Вид, номер и дата государственной регистрации права:	2.1	Собственность 69:10:0000018:2587-69/075/2018-1 03.05.2018 10:16:09
3	Документы-основания	3.1	Договор пожертвования объектов недвижимого имущества, № Б/Н, Выдан 28.03.2018
4	Ограничение прав и обременение объекта недвижимости:		не зарегистрировано
5	Сведения о наличии решения об изъятии объекта недвижимости для государственных и муниципальных нужд:		данные отсутствуют
6	Сведения об осуществлении государственной регистрации сделки, права, ограничения права без необходимого в силу закона согласия третьего лица, органа:		данные отсутствуют

полное наименование должности	подпись	инициаль, фамилия
-------------------------------	---------	-------------------



Выписка из Единого государственного реестра недвижимости об основных характеристиках и зарегистрированных правах на объект недвижимости
Описание местоположения земельного участка

Земельный участок			
вид объекта недвижимости			
Лист №1	Раздел 3	Всего листов раздела 3: 1	Всего разделов: 3
3 мая 2018г.		Всего листов выписки: 3	
Кадастровый номер:		69:10:0000018:2587	
План (чертеж, схема) земельного участка			
			
Масштаб 1:400	Условные обозначения:		
полное наименование должности			
подпись		инициалы, фамилия	

