

УПРАВЛЕНИЕ ФЕДЕРАЛЬНОЙ СЛУЖБЫ ГОСУДАРСТВЕННОЙ РЕГИСТРАЦИИ, КАДАСТРА И КАРТОГРАФИИ ПО ТВЕРСКОЙ ОБЛАСТИ

полное наименование органа регистрации прав

Раздел 1

Выписка из Единого государственного реестра недвижимости об объекте недвижимости

Сведения о характеристиках объекта недвижимости

В Единый государственный реестр недвижимости внесены следующие сведения:

177/18012-205

Земельный участок		
<small>(вид объекта недвижимости)</small>		
Лист № <u>06.07.2017</u>	Раздела <u>1</u>	Всего листов раздела <u>1</u> : _____
		Всего разделов: _____
		Всего листов выписки: _____
Кадастровый номер:		69:10:0190501:853

Номер кадастрового квартала:	69:10:0190501
Дата присвоения кадастрового номера:	25.04.2017
Ранее присвоенный государственный учетный номер:	данные отсутствуют
Адрес:	установлено ориентирно ориентира, расположенного в границах участка. Почтовый адрес ориентира: 170538 Тверская область, Калининский р-н, с/п Каблуковское, д Савягьево
Площадь:	1225 +/- 7кв. м
Кадастровая стоимость, руб.:	744359
Кадастровые номера расположенных в пределах земельного участка объектов недвижимости:	данные отсутствуют
Кадастровые номера объектов недвижимости, из которых образован объект недвижимости:	69:10:0190501:809
Кадастровые номера образованных объектов недвижимости:	данные отсутствуют
Сведения о включении объекта недвижимости в состав предприятия как имущественного комплекса:	данные отсутствуют

ГЛАВНЫЙ СПЕЦИАЛИСТ-ЭКСПЕРТ		Багашов А. Ю.
полное наименование должности		инициалы, фамилия



Выписка из Единого государственного реестра недвижимости об объекте недвижимости
Сведения о характеристиках объекта недвижимости

(вид объекта недвижимости)

Земельный участок

Лист № _____ Раздела 1

Всего листов раздела 1 : _____

Всего разделов: _____


Всего листов выписки: _____

06.07.2017

Кадастровый номер:

69:10:0190501:853

Категория земель:	Земли населённых пунктов
Виды разрешенного использования:	для ведения личного подсобного хозяйства
Сведения о кадастровом инженере:	Ибрагимов Алексей Дильевич №69-10-147, ООО "МЕРИДИАН", 13.04.2017
Сведения о лесах, водных объектах и об иных природных объектах, расположенных в пределах земельного участка:	данные отсутствуют
Сведения о том, что земельный участок полностью или частично расположен в границах зоны с особыми условиями использования территории или территории объекта культурного наследия	данные отсутствуют
Сведения о том, что земельный участок расположен в границах особой экономической зоны, территории опережающего социально-экономического развития, зоны территориального развития в Российской Федерации, иной зоны:	данные отсутствуют
Сведения о том, что земельный участок расположен в границах особо охраняемой природной территории, охотничьих угодий, лесничеств, лесопарков:	данные отсутствуют
Сведения о результатах проведения государственного земельного надзора:	данные отсутствуют
Сведения о расположении земельного участка в границах территории, в отношении которой утвержден проект межевания территории:	данные отсутствуют
ГЛАВНЫЙ СПЕЦИАЛИСТ-ЭКСПЕРТ	
полное наименование должности	Вагашов А. Ю. инициалы, фамилия



Выписка из Единого государственного реестра недвижимости об объекте недвижимости
Сведения о характеристиках объекта недвижимости


Земельный участок			
<small>(вид объекта недвижимости)</small>			
Лист № _____	Раздела 1	Всего листов раздела 1: _____	Всего разделов: _____
06.07.2017		Всего листов выписки: _____	
Кадастровый номер:		69:10:0190501:853	
Условный номер земельного участка:	Данные отсутствуют		
Сведения о принятии акта и (или) заключении договора, предусматривающих предоставление в соответствии с земельным законодательством исполнительным органом государственной власти или органом местного самоуправления находящегося в государственной или муниципальной собственности земельного участка для строительства наемного дома социального использования или наемного дома коммерческого использования:	Данные отсутствуют		
Сведения о том, что земельный участок или земельные участки образованы на основании решения об изъятии земельного участка и (или) расположенного на нем объекта недвижимости для государственных или муниципальных нужд:	Данные отсутствуют		
Сведения о том, что земельный участок образован из земель или земельного участка, государственная собственность на которые не разграничена:	Данные отсутствуют		
Сведения о наличии земельного спора о местоположении границ земельных участков:	Данные отсутствуют		
Статус записи об объекте недвижимости:	Сведения об объекте недвижимости имеют статус "актуальные"		
Особые отметки:	Для данного земельного участка обеспечен доступ посредством земельного участка (земельных участков) с кадастровым номером (кадастровыми номерами) 69:10:0190501:848. Сведения необходимые для заполнения раздела 4 отсутствуют. Сведения необходимые для заполнения раздела 4.1 отсутствуют. Сведения необходимые для заполнения раздела 4.2 отсутствуют.		
Получатель выписки:	Муниципальное образование "Каблукское сельское поселение" Калининского района Тверской области		
ГЛАВНЫЙ СПЕЦИАЛИСТ-ЭКСПЕРТ			
полное наименование должности			
М.П.		Балашов А. Ю.	
		инициалы, фамилия	



Выписка из Единого государственного реестра недвижимости об объекте недвижимости
Описание местоположения земельного участка


Земельный участок			
(вид объекта недвижимости)			
Лист № <u>06.07.2017</u>	Раздела <u>3</u>	Всего листов раздела <u>3</u> : _____	Всего разделов : _____
Кадастровый номер: <u>06.07.2017</u>		Всего листов выписки: _____	
Кадастровый номер: _____		<u>69:10:0190501:853</u>	

План (чертеж, схема) земельного участка



Масштаб 1: данные отсутствуют Условные обозначения:

ГЛАВНЫЙ СПЕЦИАЛИСТ-ЭКСПЕРТ			
полное наименование должности	подпись	Валдилов А. Ю.	инициалы, фамилия
	М.П.		



Выписка из Единого государственного реестра недвижимости об объекте недвижимости
Описание местоположения земельного участка


Земельный участок

(или объекта недвижимости)

Лист № <u>06.07.2017</u>	Раздела <u>3.1</u>	Всего листов раздела <u>3.1</u> : _____	Всего разделов : _____	Всего листов выписки : _____
Кадастровый номер: <u>06.07.2017</u>		<u>69:10:0190501:853</u>		

Описание местоположения границ земельного участка							
Номер п/п	Номер точки		Дирекционный угол	Горизонтальное проложение, м	Описание закрепления на местности	Кадастровые номера смежных участков	Сведения об адресах правообладателей смежных земельных участков
	начальная	конечная					
1	2	3	4	5	6	7	8
1	1	4	93° 13'	30.98	данные отсутствуют	69:10:0190501:844	Адрес отсутствует
2	2	1	3° 11'	39.49	данные отсутствуют	69:10:0190501:845	Адрес отсутствует
3	3	2	273° 13'	31.06	данные отсутствуют	69:10:0190501:848	Адрес отсутствует
4	4	3	183° 4'	39.49	данные отсутствуют	69:10:0190501:847	Адрес отсутствует

ГЛАВНЫЙ СПЕЦИАЛИСТ-ЭКСПЕРТ		подпись	Балашов А. Ю.
полное наименование должности			инициалы, фамилия



Выписка из Единого государственного реестра недвижимости об объекте недвижимости
 Описание местоположения земельного участка

Земельный участок

(вид объекта недвижимости)

Лист № _____ Раздела 3.2

Всего листов раздела 3.2 : _____

Всего разделов: _____

Всего листов выписки: _____

06.07.2017

Кадастровый номер:

69:10:0190501:853

Сведения о характерных точках границы земельного участка

Номер точки	Координаты		Описание закрепления на местности	Средняя квадратическая погрешность определения координат характерных точек границ земельного участка, м
	X	Y		
1	2	3	4	5
1	288717.63	2287617.10	данные отсутствуют	0.10
2	288678.20	2287614.91	данные отсутствуют	0.10
3	288676.46	2287645.92	данные отсутствуют	0.10
4	288715.89	2287648.03	данные отсутствуют	0.10

Система координат		Зона №	
полное наименование должности		подпись	
ГЛАВНЫЙ СПЕЦИАЛИСТ-ЭКСПЕРТ		М.П.	
		Валашов А. Ю.	
		инициалы, фамилия	

