

**ОБЪЕКТ ВНЕСЕНИЕ ИЗМЕНЕНИЙ В ПРАВИЛА
ЗЕМЛЕПОЛЬЗОВАНИЯ И ЗАСТРОЙКИ
МО «КАБЛУКОВСКОЕ СЕЛЬСКОЕ ПОСЕЛЕНИЕ»
КАЛИНИНСКОГО РАЙОНА ТВЕРСКОЙ ОБЛАСТИ**

ГРАФИЧЕСКОЕ ОПИСАНИЕ ТЕРРИТОРИАЛЬНОЙ ЗОНЫ

СН1- Зона специального назначения, связанная с захоронениями (СН1)

2020

**ОПИСАНИЕ МЕСТОПОЛОЖЕНИЯ ГРАНИЦ
территориальной зоны – зона специального назначения, связанная с
захоронениями (СН1) населённого пункта Спас на Сози Каблуковского
сельского поселения Калининского района Тверской области
(наименование объекта местоположение границ, которого описано) (далее - объект)**

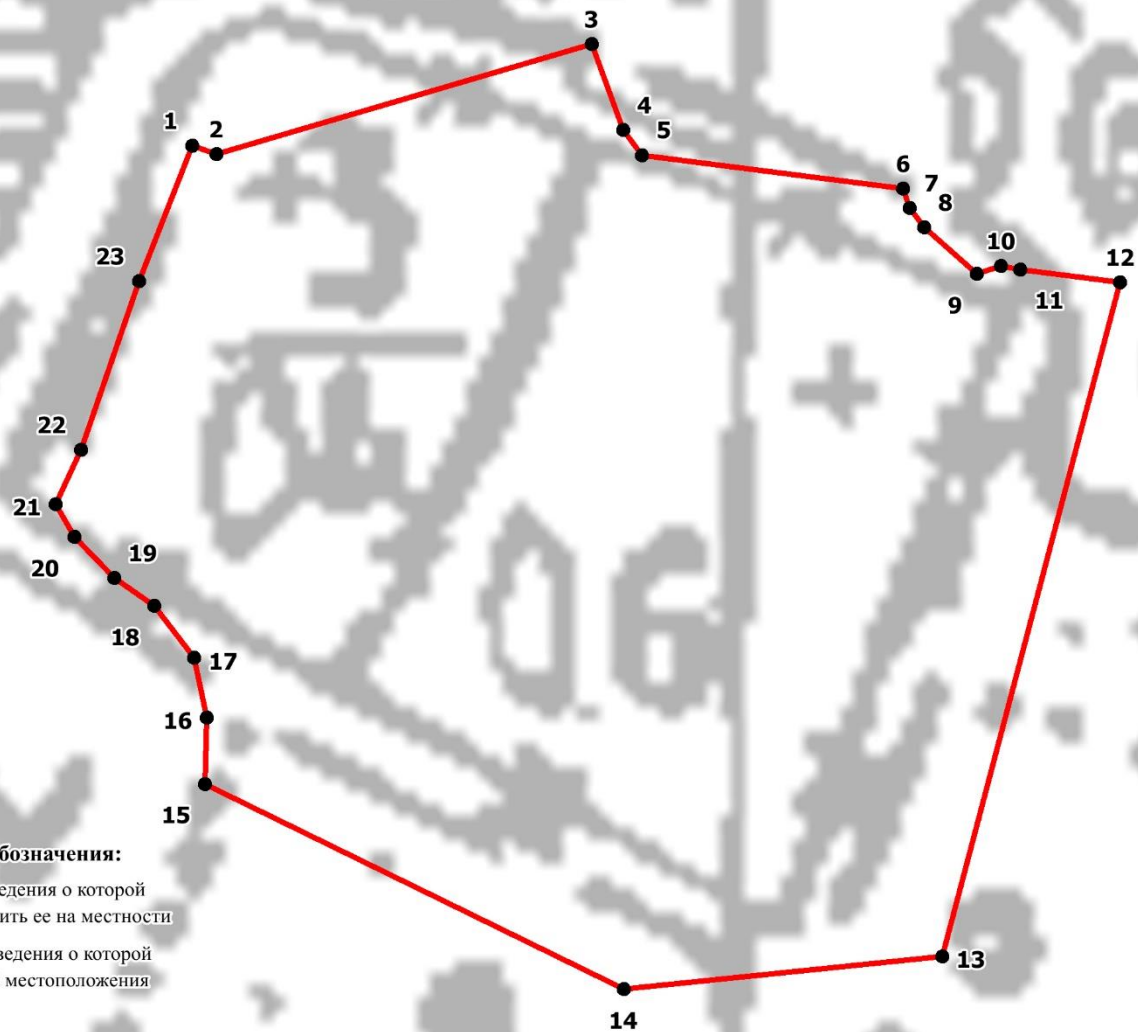
Сведения об объекте

N п/п	Характеристики объекта	Описание характеристик
1	2	3
1	Местоположение объекта	Тверская область, Калининский район, Каблуковское сельское поселение, д. Спас на Сози
2	Площадь объекта +/- величина погрешности определения площади (Р +/- Дельта Р)	13437± 41
3	Иные характеристики объекта	-

ОПИСАНИЕ МЕСТОПОЛОЖЕНИЯ ГРАНИЦ территориальной зоны – зона специального назначения, связанная с захоронениями (СН1) населенного пункта Спас на Сози Каблуковского сельского поселения Калининского района Тверской области (наименование объекта)				
Сведения о характерных точках границ образуемых земельных участков				
Система координат СК кадастрового округа, зона 2				
Сведения о характерных точках границ объекта				
Обозначение характерных точек границ	Координаты, м		Ср.квдр. погрешность положения характерной точки (M _t), м	Описание закрепления точки
	Х	У		
1	2	3	4	5
1	304004,68	2321422,99	Mt=0.10; метод – картометрический	-
2	304003,54	2321426,35	Mt=0.10; метод – картометрический	-
3	304019,69	2321478,70	Mt=0.10; метод – картометрический	-
4	304007,74	2321483,29	Mt=0.10; метод – картометрический	-
5	304004,30	2321485,98	Mt=0.10; метод – картометрический	-
6	304000,15	2321522,65	Mt=0.10; метод – картометрический	-
7	303997,48	2321523,61	Mt=0.10; метод – картометрический	-
8	303994,81	2321525,64	Mt=0.10; метод – картометрический	-
9	303988,41	2321533,09	Mt=0.10; метод – картометрический	-
10	303989,55	2321536,52	Mt=0.10; метод – картометрический	-
11	303989,13	2321539,21	Mt=0.10; метод – картометрический	-
12	303987,57	2321553,19	Mt=0.10; метод – картометрический	-
13	303893,00	2321529,64	Mt=0.10; метод – картометрический	-
14	303887,77	2321485,08	Mt=0.10; метод – картометрический	-
15	303915,52	2321426,05	Mt=0.10; метод – картометрический	-
16	303924,80	2321426,18	Mt=0.10; метод – картометрический	-
17	303933,10	2321424,28	Mt=0.10; метод – картометрический	-
18	303940,30	2321418,58	Mt=0.10; метод – картометрический	-
19	303944,10	2321412,93	Mt=0.10; метод – картометрический	-
20	303949,75	2321407,23	Mt=0.10; метод – картометрический	-
21	303954,30	2321404,58	Mt=0.10; метод – картометрический	-
22	303961,90	2321407,98	Mt=0.10; метод – картометрический	-
23	303985,63	2321415,81	Mt=0.10; метод – картометрический	-
1	304004,68	2321422,99	Mt=0.10; метод – картометрический	-

ОПИСАНИЕ МЕСТОПОЛОЖЕНИЯ ГРАНИЦ
территориальной зоны - зона специального назначения, связанная с захоронениями (СН1)
населённого пункта Спас на Сози Каблуковского сельского поселения
Калининского района Тверской области

План границ объекта



Подпись _____ Верещагина И.В.

Масштаб 1:1000

Дата "___" _____ 2020 г.

Место для оттиска печати (при наличии) лица, составившего описание местоположения границ объекта

**ОПИСАНИЕ МЕСТОПОЛОЖЕНИЯ ГРАНИЦ
территориальной зоны – зона специального назначения,
связанная с захоронениями (СН1) населённого пункта
Видогощи Каблуковского сельского поселения
Калининского района Тверской области
(наименование объекта местоположение границ,
которого описано) (далее - объект)**

Сведения об объекте

N п/	Характеристики объекта	Описание характеристик
1	2	3
1	Местоположение объекта	Тверская область, Калининский район, Каблуковское сельское поселения, д. Видогощи
2	Площадь объекта +/- величина погрешности определения площади (P +/- Дельта P)	6778± 29
3	Иные характеристики объекта	-

**ОПИСАНИЕ МЕСТОПОЛОЖЕНИЯ ГРАНИЦ
территориальной зоны – зона специального назначения,
связанная с захоронениями (СН1) населённого пункта
Видогощи Каблуковского сельского поселения
Калининского района Тверской области
(наименование объекта)**

Сведения о местоположении границ объекта

1. Система координат СК кадастрового округа, зона 2

2. Сведения о характерных точках границ объекта


Обозначение характерных точек границ	Координаты, м		Ср.кв. погрешность положения характерной точки (M_i), м	Описание закрепления точки
	X	Y		
1	2	3	4	5
1	274490,70	2304634,66	$M_t=0.10$; метод – картометрический	-
2	274502,74	2304653,17	$M_t=0.10$; метод – картометрический	-
3	274508,53	2304649,41	$M_t=0.10$; метод – картометрический	-
4	274514,95	2304660,58	$M_t=0.10$; метод – картометрический	-
5	274541,80	2304707,38	$M_t=0.10$; метод – картометрический	-
6	274498,25	2304740,13	$M_t=0.10$; метод – картометрический	-
7	274482,25	2304752,13	$M_t=0.10$; метод – картометрический	-
8	274441,10	2304685,96	$M_t=0.10$; метод – картометрический	-
9	274431,65	2304672,48	$M_t=0.10$; метод – картометрический	-
1	274490,70	2304634,66	$M_t=0.10$; метод – картометрический	-

ОПИСАНИЕ МЕСТОПОЛОЖЕНИЯ ГРАНИЦ
территориальной зоны – зона специального назначения, связанная с захоронениями (СН1)
населённого пункта Видогищи Кублюковского сельского поселения
Калининского района Тверской области

План границ объекта



Используемые условные обозначения:

- 1 Характерная точка границы, сведения о которой позволяют однозначно определить ее на местности
-  Вновь образованная граница, сведения о которой достаточны для определения её местоположения

Масштаб 1:800

Подпись _____ Верещагина И.В. Дата "___" _____ 2020 г.

Место для оттиска печати (при наличии) лица, составившего описание местоположения границ объекта

**ОПИСАНИЕ МЕСТОПОЛОЖЕНИЯ ГРАНИЦ
территориальной зоны – зона специального назначения,
связанная с захоронениями (СН1) населённого пункта
Лисицы Каблуковского сельского поселения
Калининского района Тверской области
(наименование объекта местоположение границ,
которого описано) (далее - объект)**

Сведения об объекте

N п/	Характеристики объекта	Описание характеристик
1	2	3
1	Местоположение объекта	Тверская область, Калининский район, Каблуковское сельское поселения, д. Лисицы
2	Площадь объекта +/- величина погрешности определения площади (P +/- Дельта P)	9880±35
3	Иные характеристики объекта	-

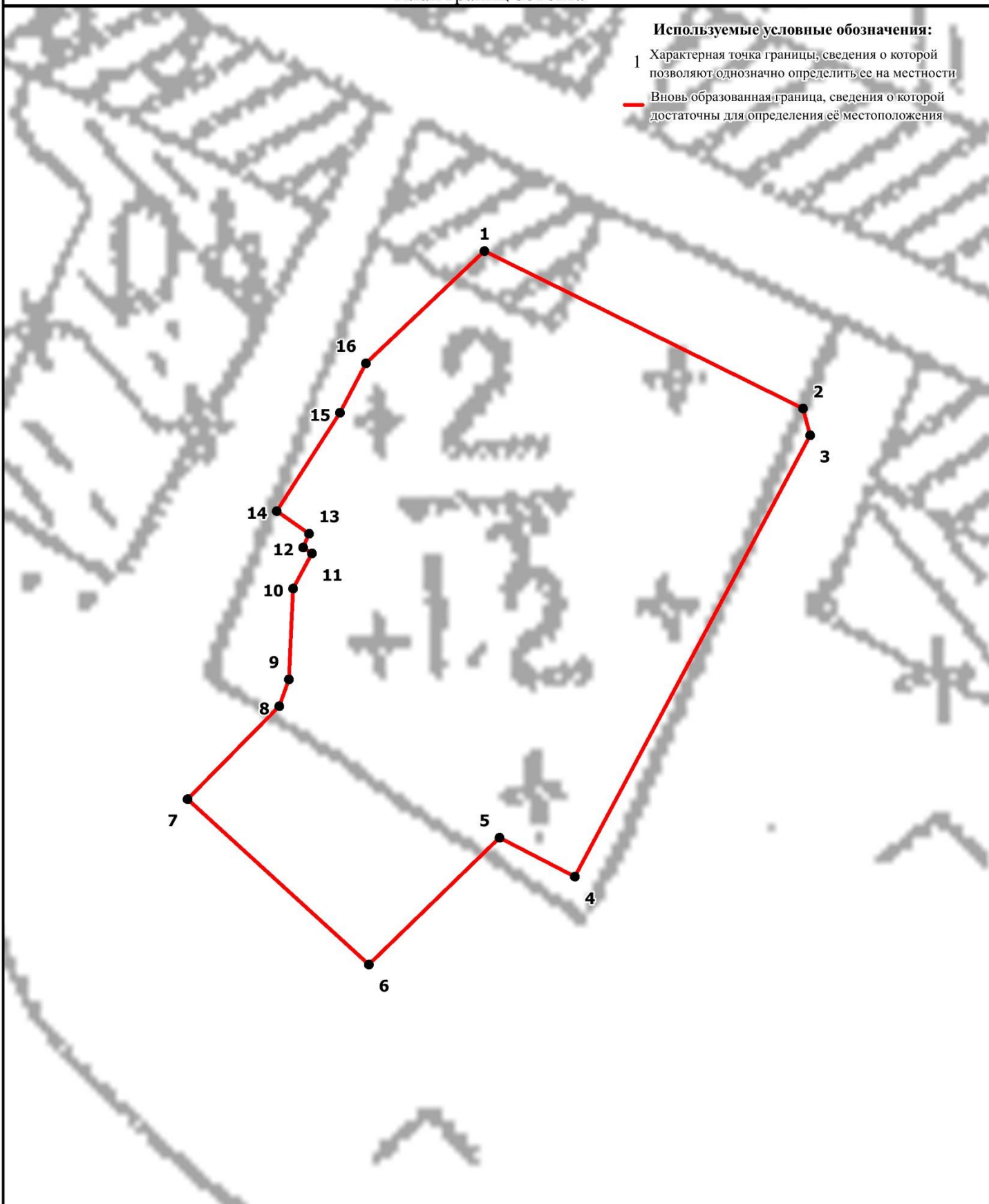
ОПИСАНИЕ МЕСТОПОЛОЖЕНИЯ ГРАНИЦ территориальной зоны – зона специального назначения, связанная с захоронениями (СН1) населённого пункта Лисицы Каблуковского сельского поселения Калининского района Тверской области (наименование объекта)				
Сведения о местоположении границ объекта				
1. Система координат СК кадастрового округа, зона 2				
2. Сведения о характерных точках границ объекта				
Обозначение характерных точек границ	Координаты, м		Ср.кв. погрешность положения характерной точки (M _t), м	Описание закрепле ния точки
	X	Y		
1	2	3	4	5
1	282254,80	2303275,46	<i>Mt=0.10; метод – картометрический</i>	-
2	282222,88	2303339,81	<i>Mt=0.10; метод – картометрический</i>	-
3	282217,53	2303341,21	<i>Mt=0.10; метод – картометрический</i>	-
4	282128,53	2303293,49	<i>Mt=0.10; метод – картометрический</i>	-
5	282136,42	2303278,22	<i>Mt=0.10; метод – картометрический</i>	-
6	282110,91	2303251,81	<i>Mt=0.10; метод – картометрический</i>	-
7	282144,35	2303215,23	<i>Mt=0.10; метод – картометрический</i>	-
8	282163,03	2303233,77	<i>Mt=0.10; метод – картометрический</i>	-
9	282168,42	2303235,74	<i>Mt=0.10; метод – картометрический</i>	-
10	282186,82	2303236,60	<i>Mt=0.10; метод – картометрический</i>	-
11	282193,85	2303240,47	<i>Mt=0.10; метод – картометрический</i>	-
12	282195,08	2303238,63	<i>Mt=0.10; метод – картометрический</i>	-
13	282197,87	2303239,85	<i>Mt=0.10; метод – картометрический</i>	-
14	282202,45	2303233,32	<i>Mt=0.10; метод – картометрический</i>	-
15	282222,25	2303246,13	<i>Mt=0.10; метод – картометрический</i>	-
16	282232,25	2303251,43	<i>Mt=0.10; метод – картометрический</i>	-
1	282254,80	2303275,46	<i>Mt=0.10; метод – картометрический</i>	-

ОПИСАНИЕ МЕСТОПОЛОЖЕНИЯ ГРАНИЦ
территориальной зоны – зона специального назначения, связанная с захоронениями (СН1)
населённого пункта Лисицы Каблуковского сельского поселения
Калининского района Тверской области

План границ объекта

Используемые условные обозначения:

- 1 Характерная точка границы, сведения о которой позволяют однозначно определить ее на местности
- Вновь образованная граница, сведения о которой достаточны для определения её местоположения



Масштаб 1:1000

Подпись _____ Верещагина И.В. Дата "___" _____ 2020 г.
Место для оттиска печати (при наличии) лица, составившего описание местоположения границ объекта

**ОПИСАНИЕ МЕСТОПОЛОЖЕНИЯ ГРАНИЦ
территориальной зоны – зона специального назначения,
связанная с захоронениями (СН1) населённого пункта
Савватьево Каблуковского сельского поселения
Калининского района Тверской области
(наименование объекта местоположение границ,
которого описано) (далее - объект)**

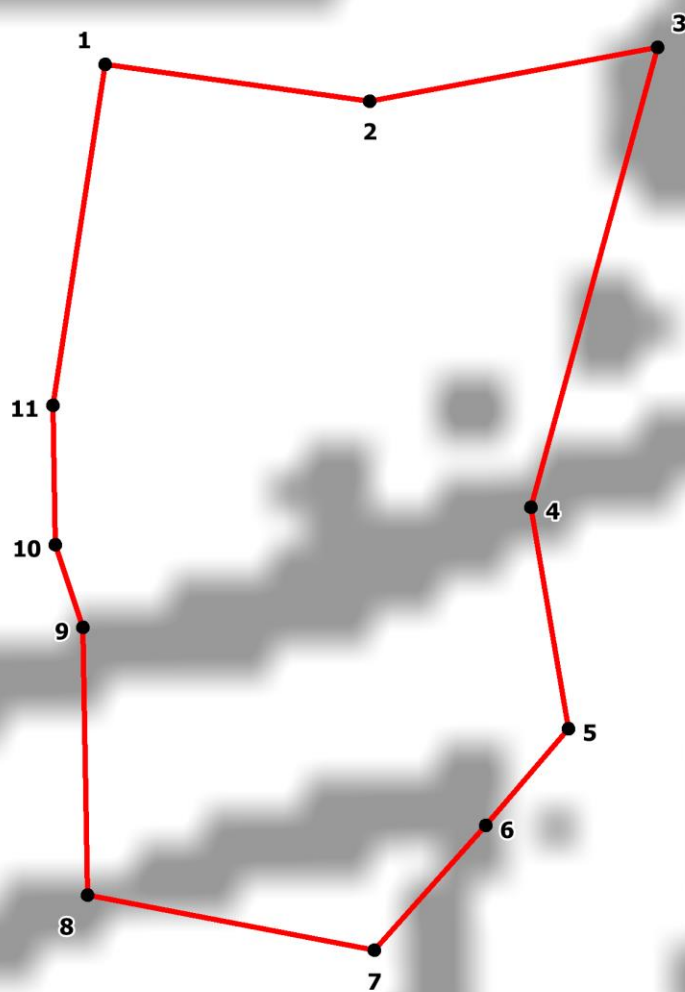
Сведения об объекте

N п/	Характеристики объекта	Описание характеристик
1	2	3
1	Местоположение объекта	Тверская область, Калининский район, Каблуковское сельское поселения, д. Савватьево
2	Площадь объекта +/- величина погрешности определения площади (P +/- Дельта P)	1033±11
3	Иные характеристики объекта	-


ОПИСАНИЕ МЕСТОПОЛОЖЕНИЯ ГРАНИЦ территориальной зоны – зона специального назначения, связанная с захоронениями (СН1) населённого пункта Савватьево Каблуковского сельского поселения Калининского района Тверской области (наименование объекта)				
Сведения о местоположении границ объекта				
1. Система координат СК кадастрового округа, зона 2				
2. Сведения о характерных точках границ объекта				
Обозначение характерных точек границ	Координаты, м		Ср.квдр. погрешность положения характерной точки (M _t), м	Описание закрепления точки
	X	Y		
1	2	3	4	5
1	288414,82	2288095,1	<i>Mt=0.10; метод – картометрический</i>	-
2	288413,03	2288108,48	<i>Mt=0.10; метод – картометрический</i>	-
3	288415,84	2288123,03	<i>Mt=0.10; метод – картометрический</i>	-
4	288392,59	2288116,73	<i>Mt=0.10; метод – картометрический</i>	-
5	288381,43	2288118,66	<i>Mt=0.10; метод – картометрический</i>	-
6	288376,51	2288114,5	<i>Mt=0.10; метод – картометрический</i>	-
7	288370,19	2288108,9	<i>Mt=0.10; метод – картометрический</i>	-
8	288372,88	2288094,39	<i>Mt=0.10; метод – картометрический</i>	-
9	288386,41	2288094,11	<i>Mt=0.10; метод – картометрический</i>	-
10	288390,55	2288092,68	<i>Mt=0.10; метод – картометрический</i>	-
11	288397,6	2288092,53	<i>Mt=0.10; метод – картометрический</i>	-
1	288414,82	2288095,1	<i>Mt=0.10; метод – картометрический</i>	-

ОПИСАНИЕ МЕСТОПОЛОЖЕНИЯ ГРАНИЦ
территориальной зоны – зона специального назначения, связанная с захоронениями (СН1)
населённого пункта Савватьево Каблуковского сельского поселения
Калининского района Тверской области

План границ объекта



Используемые условные обозначения:

- 1 Характерная точка границы, сведения о которой позволяют однозначно определить ее на местности
-  Вновь образованная граница, сведения о которой достаточны для определения её местоположения

Масштаб 1:350

Подпись _____

Верещагина И.В.

Дата "___" _____ 2020 г.

Место для оттиска печати (при наличии) лица, составившего описание местоположения границ объекта

**ОПИСАНИЕ МЕСТОПОЛОЖЕНИЯ ГРАНИЦ
территориальной зоны – зона специального назначения, связанная с
захоронениями (СН1) населённого пункта Каблуково Каблуковского сельского
поселения Калининского района Тверской области
(наименование объекта местоположение границ, которого описано) (далее - объект)**

Сведения об объекте

N п/п	Характеристики объекта	Описание характеристик
1	2	3
1	Местоположение объекта	Тверская область, Калининский район, Каблуковское сельское поселение, с. Каблуково
2	Площадь объекта +/- величина погрешности определения площади (P +/- Дельта P)	5508±26
3	Иные характеристики объекта	-

ОПИСАНИЕ МЕСТОПОЛОЖЕНИЯ ГРАНИЦ территориальной зоны – зона специального назначения, связанная с захоронениями (СН1) населённого пункта Каблуково Каблуковского сельского поселения Калининского района Тверской области (наименование объекта)				
Сведения о местоположении границ объекта				
1. Система координат СК кадастрового округа, зона 2				
2. Сведения о характерных точках границ объекта				
Обозначение характерных точек границ	Координаты, м		Ср.кв. погрешность положения характерной точки (M_t), м	Описание закрепления точки
	X	Y		
1	2	3	4	5
1	288849,58	2294691,36	$M_t=0.10$; метод – картометрический	-
2	288923,44	2294748,18	$M_t=0.10$; метод – картометрический	-
3	288892,20	2294794,17	$M_t=0.10$; метод – картометрический	-
4	288819,03	2294754,78	$M_t=0.10$; метод – картометрический	-
1	288849,58	2294691,36	$M_t=0.10$; метод – картометрический	-

ОПИСАНИЕ МЕСТОПОЛОЖЕНИЯ ГРАНИЦ
территориальной зоны – зона специального назначения, связанная с захоронениями (СН1)
населённого пункта Каблуково Каблуковского сельского поселения
Калининского района Тверской области

План границ объекта



Масштаб : 1500

Подпись _____ Верещагина И.В.

Дата " ____ " _____ 2020 г.

Место для оттиска печати (при наличии) лица, составившего описание местоположения границ объекта

**ОПИСАНИЕ МЕСТОПОЛОЖЕНИЯ ГРАНИЦ
территориальной зоны – зона специального назначения, связанная с
захоронениями (СН1) в районе д. Ильино Каблуковского сельского поселения
Калининского района Тверской области
(наименование объекта местоположение границ, которого описано) (далее - объект)**

Сведения об объекте

N п/п	Характеристики объекта	Описание характеристик
1	2	3
1	Местоположение объекта	Тверская область, Калининский район, Каблуковское сельское поселения, в районе д. Ильино
2	Площадь объекта +/- величина погрешности определения площади (Р +/- Дельта Р)	3874±22
3	Иные характеристики объекта	-

**ОПИСАНИЕ МЕСТОПОЛОЖЕНИЯ ГРАНИЦ
территориальной зоны – зона специального назначения, связанная с захоронениями
(СН1) в районе д. Ильино Каблуковского сельского поселения Калининского района
Тверской области
(наименование объекта)**

Сведения о местоположении границ объекта

1. Система координат СК кадастрового округа, зона 2

2. Сведения о характерных точках границ объекта


Обозначение характерных точек границ	Координаты, м		Ср.кв. погрешность положения характерной точки (M_t), м	Описание закрепления точки
	X	Y		
1	2	3	4	5
1	299626,35	2324021,68	$M_t=0.10$; метод – картометрический	-
2	299638,20	2324036,18	$M_t=0.10$; метод – картометрический	-
3	299648,70	2324050,68	$M_t=0.10$; метод – картометрический	-
4	299665,15	2324063,83	$M_t=0.10$; метод – картометрический	-
5	299629,00	2324093,43	$M_t=0.10$; метод – картометрический	-
6	299605,95	2324067,78	$M_t=0.10$; метод – картометрический	-
7	299570,40	2324079,63	$M_t=0.10$; метод – картометрический	-
8	299559,20	2324050,68	$M_t=0.10$; метод – картометрический	-
9	299572,55	2324044,93	$M_t=0.10$; метод – картометрический	-
10	299581,90	2324041,09	$M_t=0.10$; метод – картометрический	-
1	299626,35	2324021,68	$M_t=0.10$; метод – картометрический	-

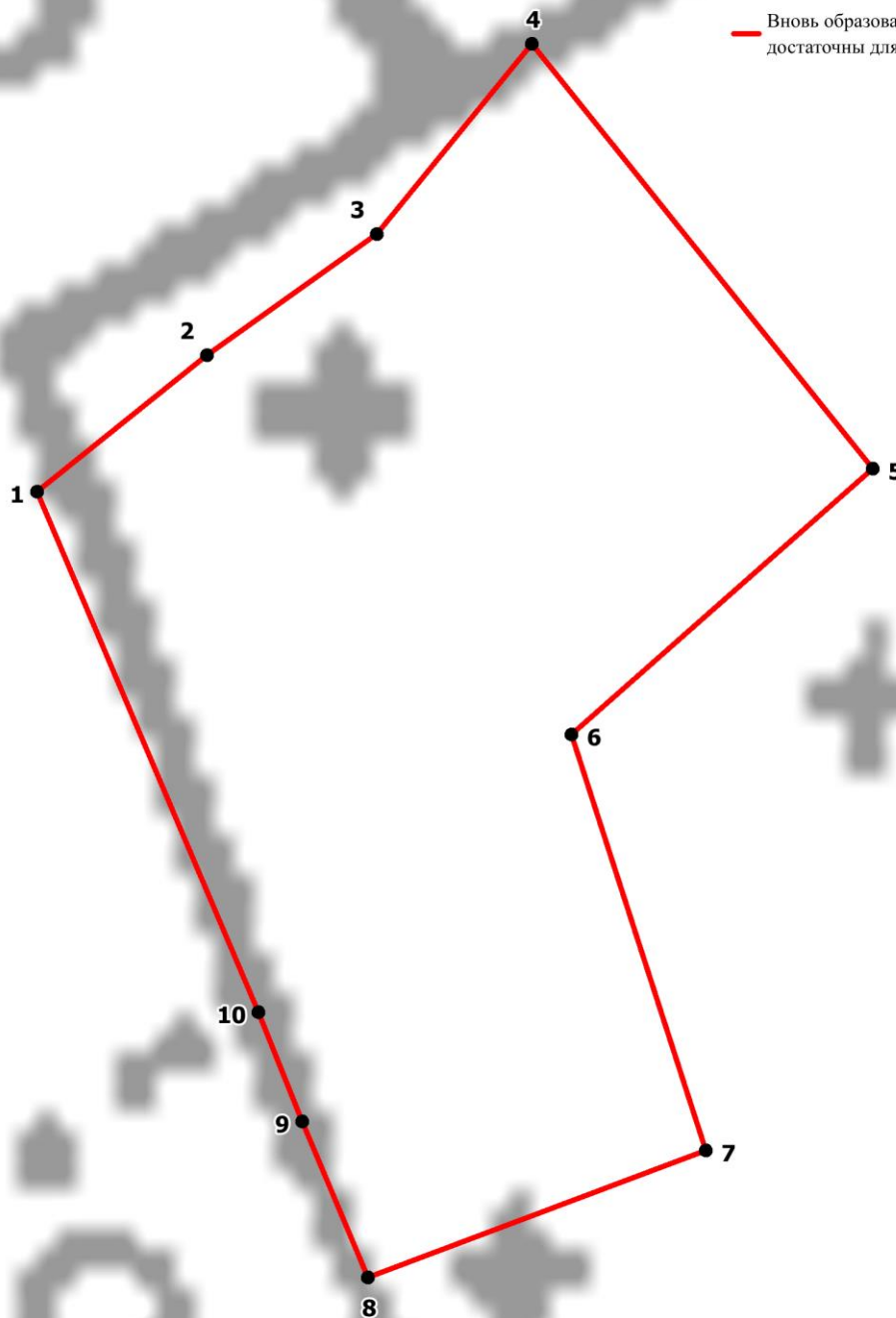
ОПИСАНИЕ МЕСТОПОЛОЖЕНИЯ ГРАНИЦ
территориальной зоны – зона специального назначения, связанная с захоронениями (СН1)
в районе д. Ильино Каблуковского сельского поселения
Калининского района Тверской области

План границ объекта

Используемые условные обозначения:

1 Характерная точка границы, сведения о которой позволяют однозначно определить ее на местности

 Вновь образованная граница, сведения о которой достаточны для определения её местоположения



Масштаб 1:600

Подпись _____ Верещагина И.В.

Дата "___" _____ 2020 г.

Место для оттиска печати (при наличии) лица, составившего описание местоположения границ объекта

<p align="center">ОПИСАНИЕ МЕСТОПОЛОЖЕНИЯ ГРАНИЦ территориальной зоны – зона специального назначения, связанная с захоронениями (СН1) в районе д. Орша Каблуковского сельского поселения Калининского района Тверской области (наименование объекта местоположение границ, которого описано) (далее - объект)</p>		
Сведения об объекте		
N п/п	Характеристики объекта	Описание характеристик
1	2	3
1	Местоположение объекта	Тверская область, Калининский район, Каблуковское сельское поселения, в районе д. Орша
2	Площадь объекта +/- величина погрешности определения площади (Р +/- Дельта Р)	10112±35
3	Иные характеристики объекта	-


ОПИСАНИЕ МЕСТОПОЛОЖЕНИЯ ГРАНИЦ территориальной зоны – зона специального назначения, связанная с захоронениями (СН1) в районе д. Орша Каблуковского сельского поселения Калининского района Тверской области (наименование объекта)				
Сведения о местоположении границ объекта				
1. Система координат СК кадастрового округа, зона 2				
2. Сведения о характерных точках границ объекта				
Обозначение характерных точек границ	Координаты, м		Ср.кв. погрешность положения характерной точки (M_t), м	Описание закрепления точки
	X	Y		
1	2	3	4	5
1	284648,75	2294075,32	$M_t=0.10$; метод – картометрический	-
2	284576,67	2294196,89	$M_t=0.10$; метод – картометрический	-
3	284520,82	2294168,89	$M_t=0.10$; метод – картометрический	-
4	284573,63	2294041,02	$M_t=0.10$; метод – картометрический	-
1	284648,75	2294075,32	$M_t=0.10$; метод – картометрический	-

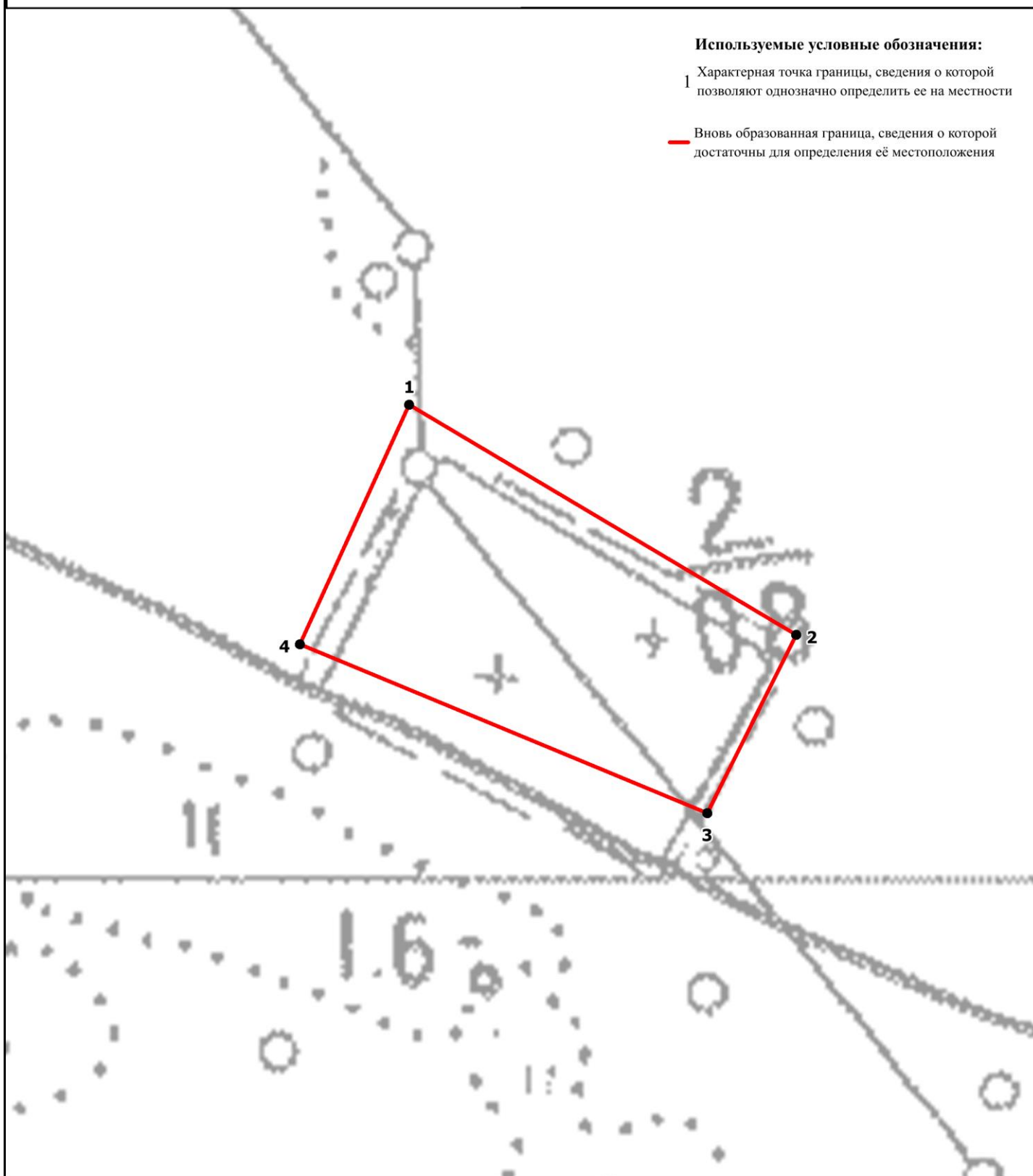
ОПИСАНИЕ МЕСТОПОЛОЖЕНИЯ ГРАНИЦ
территориальной зоны – зона специального назначения, связанная с захоронениями (СН1)
в районе д. Орша Каблуковского сельского поселения
Калининского района Тверской области

План границ объекта

Используемые условные обозначения:

1 Характерная точка границы, сведения о которой позволяют однозначно определить ее на местности

 Вновь образованная граница, сведения о которой достаточны для определения её местоположения



Масштаб 1:1600

Подпись _____ Верещагина И.В.

Дата "___" _____ 2020 г.

Место для оттиска печати (при наличии) лица, составившего описание местоположения границ объекта

<p align="center">ОПИСАНИЕ МЕСТОПОЛОЖЕНИЯ ГРАНИЦ территориальной зоны – зона специального назначения, связанная с захоронениями (СН1) в районе с. Рождествено Каблуковского сельского поселения Калининского района Тверской области (наименование объекта местоположение границ, которого описано) (далее - объект)</p>		
Сведения об объекте		
N п/п	Характеристики объекта	Описание характеристик
1	2	3
1	Местоположение объекта	Тверская область, Калининский район, Каблуковское сельское поселение, в районе с. Рождествено
2	Площадь объекта +/- величина погрешности определения площади (Р +/- Дельта Р)	6632±29
3	Иные характеристики объекта	-

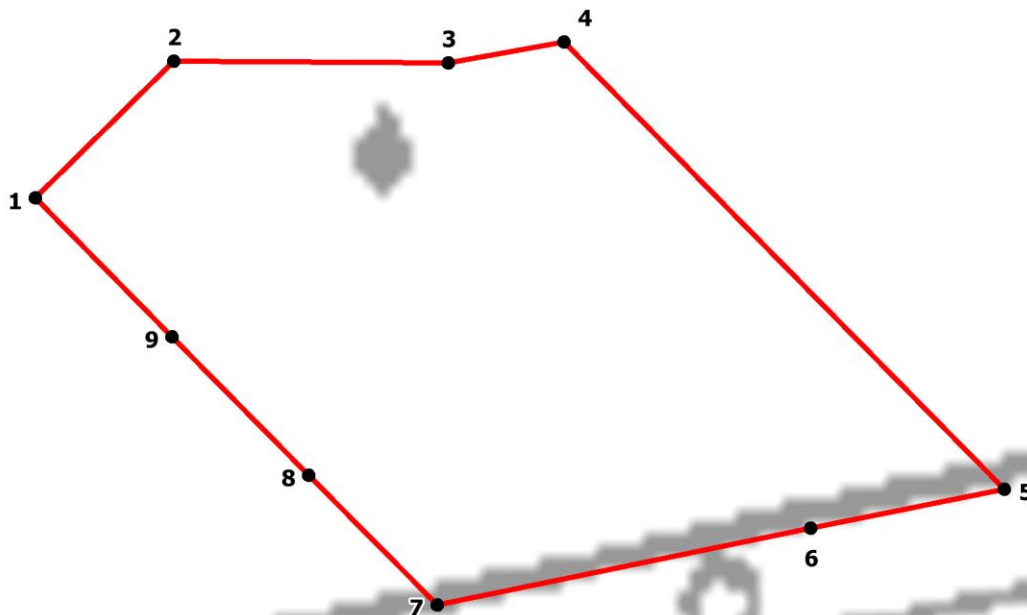
ОПИСАНИЕ МЕСТОПОЛОЖЕНИЯ ГРАНИЦ территориальной зоны – зона специального назначения, связанная с захоронениями (СН1) в районе с. Рождествено Каблуковского сельского поселения Калининского района Тверской области (наименование объекта)				
Сведения о местоположении границ объекта				
1. Система координат СК кадастрового округа, зона 2				
2. Сведения о характерных точках границ объекта				
Обозначение характерных точек границ	Координаты, м		Ср.кв. погрешность положения характерной точки (M_t), м	Описание закрепления точки
	X	Y		
1	2	3	4	5
1	291197,70	2312968,08	$M_t=0.10$; метод – картометрический	-
2	291217,70	2312988,08	$M_t=0.10$; метод – картометрический	-
3	291217,70	2313028,08	$M_t=0.10$; метод – картометрический	-
4	291220,90	2313044,88	$M_t=0.10$; метод – картометрический	-
5	291156,35	2313109,38	$M_t=0.10$; метод – картометрический	-
6	291150,45	2313081,23	$M_t=0.10$; метод – картометрический	-
7	291139,00	2313026,88	$M_t=0.10$; метод – картометрический	-
8	291157,70	2313008,08	$M_t=0.10$; метод – картометрический	-
9	291177,70	2312988,08	$M_t=0.10$; метод – картометрический	-
1	291197,70	2312968,08	$M_t=0.10$; метод – картометрический	-

ОПИСАНИЕ МЕСТОПОЛОЖЕНИЯ ГРАНИЦ
территориальной зоны – зона специального назначения, связанная с захоронениями (СН1)
в районе с. Рождествено Каблуковского сельского поселения
Калининского района Тверской области

План границ объекта

Используемые условные обозначения:

- 1 Характерная точка границы, сведения о которой позволяют однозначно определить ее на местности
- Вновь образованная граница, сведения о которой достаточны для определения её местоположения



Масштаб 1:1000

Подпись _____ Верещагина И.В.

Дата "___" _____ 2020 г.

Место для оттиска печати (при наличии) лица, составившего описание местоположения границ объекта

<p align="center">ОПИСАНИЕ МЕСТОПОЛОЖЕНИЯ ГРАНИЦ территориальной зоны – зона специального назначения, связанная с захоронениями (СН1) в районе д. Старенькое Каблуковского сельского поселения Калининского района Тверской области (наименование объекта местоположение границ, которого описано) (далее - объект)</p>		
Сведения об объекте		
N п/п	Характеристики объекта	Описание характеристик
1	2	3
1	Местоположение объекта	Тверская область, Калининский район, Каблуковское сельское поселения, в районе д. Старенькое
2	Площадь объекта +/- величина погрешности определения площади (Р +/- Дельта Р)	8345± 32
3	Иные характеристики объекта	-


ОПИСАНИЕ МЕСТОПОЛОЖЕНИЯ ГРАНИЦ территориальной зоны – зона специального назначения, связанная с захоронениями в районе д. Старенькое (СН1) Каблуковского сельского поселения Калининского района Тверской области (наименование объекта)				
Сведения о местоположении границ объекта				
1. Система координат СК кадастрового округа, зона 2				
2. Сведения о характерных точках границ объекта				
Обозначение характерных точек границ	Координаты, м		Ср.кв. погрешность положения характерной точки (M_t), м	Описание закрепления точки
	X	Y		
1	2	3	4	5
1	279777,85	2313462,28	$M_t=0.10$; метод – картометрический	-
2	279776,85	2313522,63	$M_t=0.10$; метод – картометрический	-
3	279776,65	2313533,58	$M_t=0.10$; метод – картометрический	-
4	279763,75	2313533,31	$M_t=0.10$; метод – картометрический	-
5	279684,25	2313549,88	$M_t=0.10$; метод – картометрический	-
6	279685,45	2313438,13	$M_t=0.10$; метод – картометрический	-
1	279777,85	2313462,28	$M_t=0.10$; метод – картометрический	-

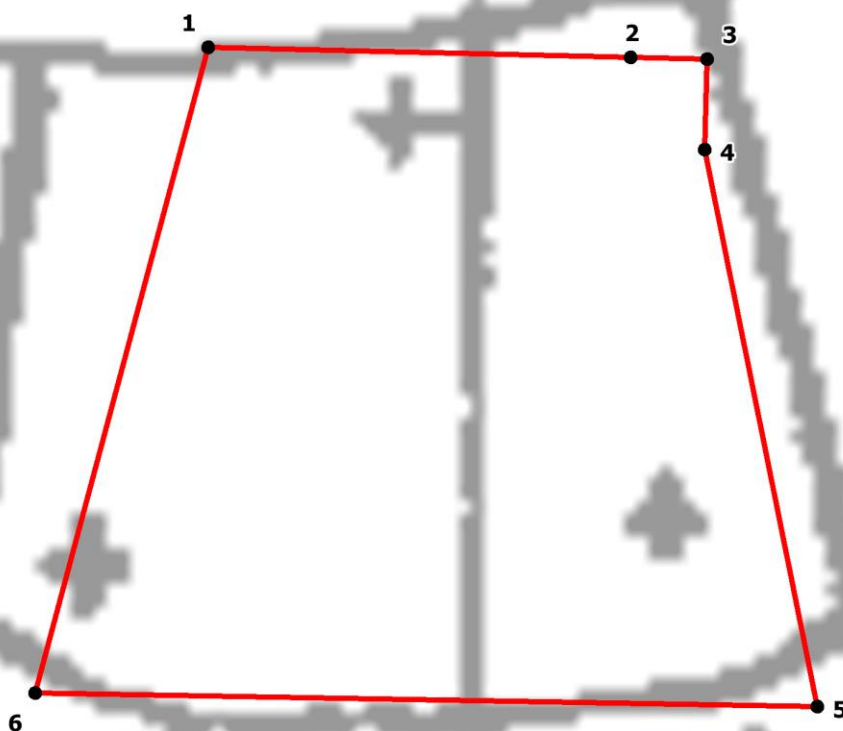
ОПИСАНИЕ МЕСТОПОЛОЖЕНИЯ ГРАНИЦ
территориальной зоны – зона специального назначения, связанная с захоронениями (СН1)
в районе д. Старенькое Каблуковского сельского поселения
Калининского района Тверской области

План границ объекта

Используемые условные обозначения:

1 Характерная точка границы, сведения о которой позволяют однозначно определить ее на местности

 Вновь образованная граница, сведения о которой достаточны для определения её местоположения



Масштаб 1:1000

Подпись _____ Верещагина И.В.

Дата "___" _____ 2020 г.

Место для оттиска печати (при наличии) лица, составившего описание местоположения границ объекта

<p align="center">ОПИСАНИЕ МЕСТОПОЛОЖЕНИЯ ГРАНИЦ территориальной зоны – зона специального назначения, связанная с захоронениями (СН1) в районе д. Савватьево Каблуковского сельского поселения Калининского района Тверской области (наименование объекта местоположение границ, которого описано) (далее - объект)</p>		
Сведения об объекте		
N п/п	Характеристики объекта	Описание характеристик
1	2	3
1	Местоположение объекта	Тверская область, Калининский район, Каблуковское сельское поселение, в районе д. Савватьево
2	Площадь объекта +/- величина погрешности определения площади (Р +/- Дельта Р)	40000±70
3	Иные характеристики объекта	-


ОПИСАНИЕ МЕСТОПОЛОЖЕНИЯ ГРАНИЦ территориальной зоны – зона специального назначения, связанная с захоронениями (СН1) в районе д. Савватьево Каблуковского сельского поселения Калининского района Тверской области (наименование объекта)				
Сведения о местоположении границ объекта				
1. Система координат СК кадастрового округа, зона 2				
2. Сведения о характерных точках границ объекта				
Обозначение характерных точек границ	Координаты, м		Ср.кв. погрешность положения характерной точки (M_t), м	Описание закрепления точки
	X	Y		
1	2	3	4	5
1	288354,89	2287055,99	$M_t=0.10$; метод – картометрический	-
2	288266,07	2287278,37	$M_t=0.10$; метод – картометрический	-
3	288129,29	2287276,98	$M_t=0.10$; метод – картометрический	-
4	288129,25	2287057,78	$M_t=0.10$; метод – картометрический	-
1	288354,89	2287055,99	$M_t=0.10$; метод – картометрический	-

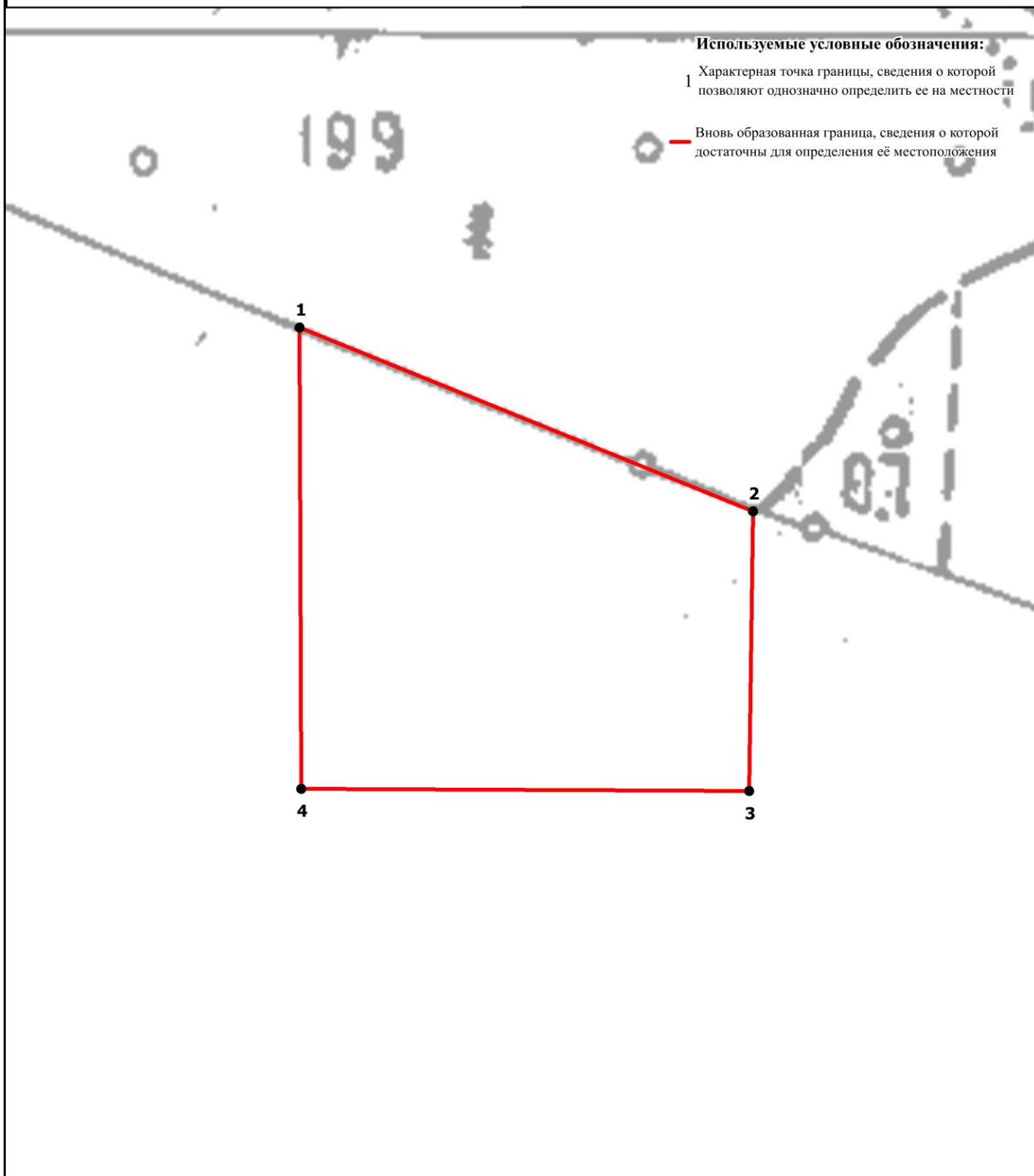
ОПИСАНИЕ МЕСТОПОЛОЖЕНИЯ ГРАНИЦ
территориальной зоны – зона специального назначения, связанная с захоронениями (СН1)
в районе д. Савватьево Каблуковского сельского поселения
Калининского района Тверской области

План границ объекта

Используемые условные обозначения:

1 Характерная точка границы, сведения о которой позволяют однозначно определить ее на местности

 Вновь образованная граница, сведения о которой достаточны для определения её местоположения



Масштаб 1:2500

Подпись _____ Верещагина И.В.

Дата "___" _____ 2020 г.

Место для оттиска печати (при наличии) лица, составившего описание местоположения границ объекта

