

**ОБЪЕКТ ВНЕСЕНИЕ ИЗМЕНЕНИЙ В ПРАВИЛА
ЗЕМЛЕПОЛЬЗОВАНИЯ И ЗАСТРОЙКИ
МО «КАБЛУКОВСКОЕ СЕЛЬСКОЕ ПОСЕЛЕНИЕ»
КАЛИНИНСКОГО РАЙОНА ТВЕРСКОЙ ОБЛАСТИ**

ГРАФИЧЕСКОЕ ОПИСАНИЕ ТЕРРИТОРИАЛЬНОЙ ЗОНЫ

О1 – Зона общественно-деловой застройки

<p align="center">ОПИСАНИЕ МЕСТОПОЛОЖЕНИЯ ГРАНИЦ территориальной зоны – зона общественно-деловой застройки (О1) населённого пункта Заборовье Каблуковского сельского поселения Калининского района Тверской области (наименование объекта местоположение границ, которого описано) (далее - объект)</p>		
Сведения об объекте		
N п/п	Характеристики объекта	Описание характеристик
1	2	3
1	Местоположение объекта	Тверская область, Калининский район, Каблуковское сельское поселения, д. Заборовье
2	Площадь объекта +/- величина погрешности определения площади (Р +/- Дельта Р)	450±7
3	Иные характеристики объекта	-


ОПИСАНИЕ МЕСТОПОЛОЖЕНИЯ ГРАНИЦ территориальной зоны – зона общественно-деловой застройки (О1) населённого пункта Заборовье Каблуковского сельского поселения Калининского района Тверской области (наименование объекта)				
Сведения о характерных точках границ образуемых земельных участков				
Система координат СК кадастрового округа, зона 2				
Сведения о характерных точках границ объекта				
Обозначение характерных точек границ	Координаты, м		Ср.кв. погрешность положения характерной точки (M_t), м	Описание закрепления точки
	X	Y		
1	2	3	4	5
1	284355,62	2296615,13	$M_t=0.10$; метод – картометрический	-
2	284373,65	2296627,67	$M_t=0.10$; метод – картометрический	-
3	284366,54	2296638,96	$M_t=0.10$; метод – картометрический	-
4	284348,17	2296627,17	$M_t=0.10$; метод – картометрический	-
1	284355,62	2296615,13	$M_t=0.10$; метод – картометрический	-

ОПИСАНИЕ МЕСТОПОЛОЖЕНИЯ ГРАНИЦ
территориальной зоны – зона общественно-деловой застройки (О1)
населённого пункта Заборовье Каблуковского сельского поселения
Калининского района Тверской области

План границ объекта



Используемые условные обозначения:

- 1 Характерная точка границы, сведения о которой позволяют однозначно определить ее на местности
-  Вновь образованная граница, сведения о которой достаточны для определения её местоположения

Масштаб 1:300

Подпись _____ Верещагина И.В.

Дата "___" _____ 2020 г.

Место для оттиска печати (при наличии) лица, составившего описание местоположения границ объекта

**ОПИСАНИЕ МЕСТОПОЛОЖЕНИЯ ГРАНИЦ
территориальной зоны – зона общественно-деловой
застройки (О1) населённого пункта Рождествено
Каблуковского сельского поселения Калининского
района Тверской области**
(наименование объекта местоположение границ,
которого описано) (далее - объект)

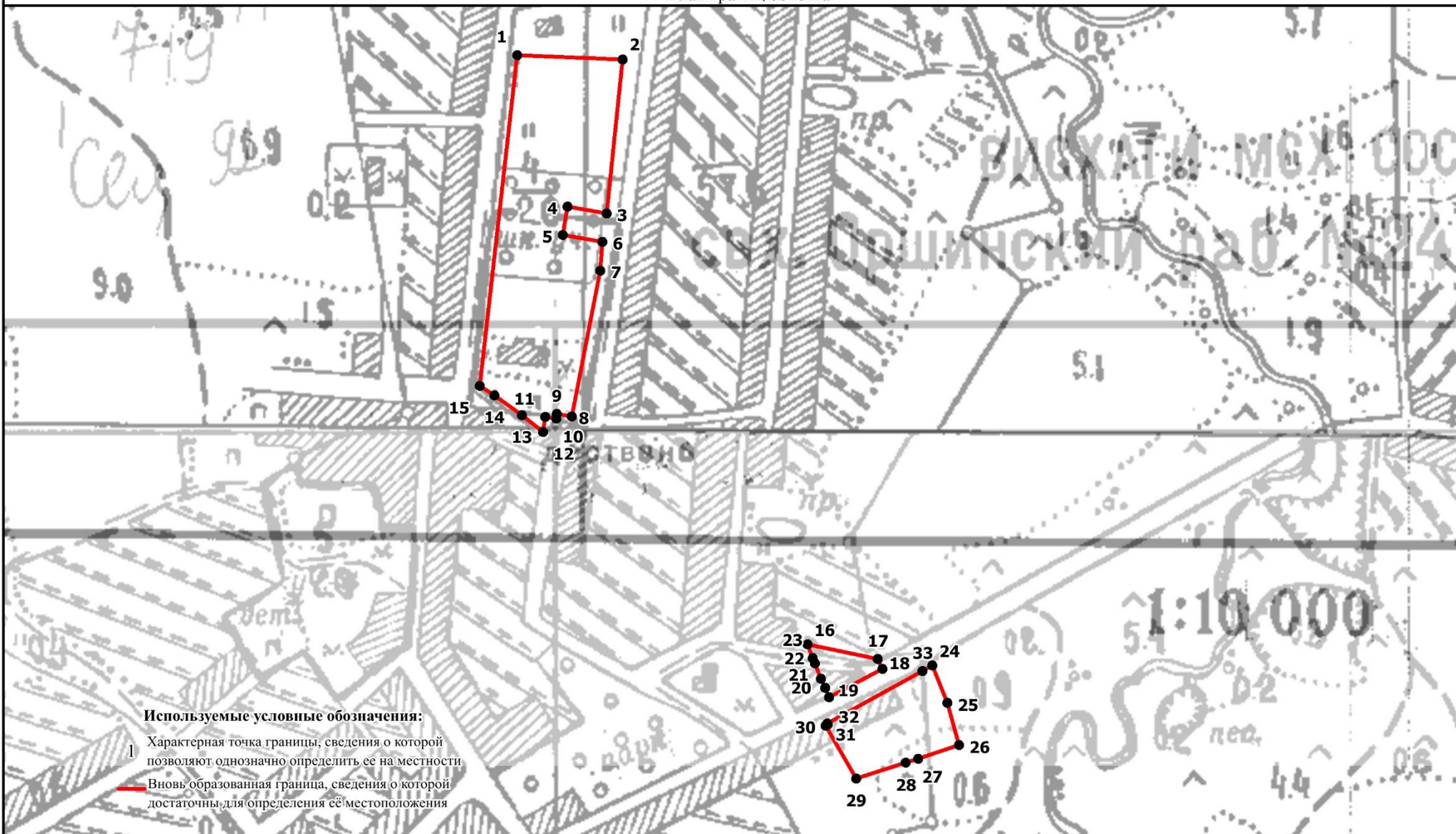
Сведения об объекте

N п/	Характеристики объекта	Описание характеристик
1	2	3
1	Местоположение объекта	Тверская область, Калининский район, Каблуковское сельское поселения, с. Рождествено
2	Площадь объекта +/- величина погрешности определения площади (P +/- Дельта P)	38328±105
3	Иные характеристики объекта	-

ОПИСАНИЕ МЕСТОПОЛОЖЕНИЯ ГРАНИЦ территориальной зоны – зона общественно-деловой застройки (О1) населённого пункта Рождествено Каблуковского сельского поселения Калининского района Тверской области (наименование объекта)				
Сведения о местоположении границ объекта				
1. Система координат СК кадастрового округа, зона 2				
2. Сведения о характерных точках границ объекта				
Обозначение характерных точек границ	Координаты, м		Ср.кв. погрешность положения характерной точки (M _t), м	Описание закрепле ния точки
	X	Y		
1	2	3	4	5
1	292328,37	2315438,37	Mt=0.10; метод – картометрический	-
2	292325,54	2315531,93	Mt=0.10; метод – картометрический	-
3	292189,32	2315519,11	Mt=0.10; метод – картометрический	-
4	292194,98	2315484,47	Mt=0.10; метод – картометрический	-
5	292169,77	2315480,43	Mt=0.10; метод – картометрический	-
6	292164,01	2315515,55	Mt=0.10; метод – картометрический	-
7	292138,75	2315514,09	Mt=0.10; метод – картометрический	-
8	292009,59	2315490,22	Mt=0.10; метод – картометрический	-
9	292011,51	2315476,70	Mt=0.10; метод – картометрический	-
10	292007,35	2315476,17	Mt=0.10; метод – картометрический	-
11	292008,70	2315466,28	Mt=0.10; метод – картометрический	-
12	291995,37	2315464,46	Mt=0.10; метод – картометрический	-
13	292009,97	2315445,65	Mt=0.10; метод – картометрический	-
14	292027,40	2315421,35	Mt=0.10; метод – картометрический	-
15	292035,62	2315408,07	Mt=0.10; метод – картометрический	-
1	292328,37	2315438,37	Mt=0.10; метод – картометрический	-
16	291809,96	2315700,84	Mt=0.10; метод – картометрический	-
17	291797,70	2315762,95	Mt=0.10; метод – картометрический	-
18	291788,83	2315767,32	Mt=0.10; метод – картометрический	-
19	291763,58	2315720,41	Mt=0.10; метод – картометрический	-
20	291771,68	2315716,73	Mt=0.10; метод – картометрический	-
21	291779,76	2315712,81	Mt=0.10; метод – картометрический	-
22	291793,48	2315707,41	Mt=0.10; метод – картометрический	-
23	291797,86	2315705,63	Mt=0.10; метод – картометрический	-
16	291809,96	2315700,84	Mt=0.10; метод – картометрический	-
24	291792,39	2315811,33	Mt=0.10; метод – картометрический	-
25	291759,36	2315824,99	Mt=0.10; метод – картометрический	-
26	291722,24	2315835,66	Mt=0.10; метод – картометрический	-
27	291709,75	2315799,76	Mt=0.10; метод – картометрический	-
28	291706,13	2315788,82	Mt=0.10; метод – картометрический	-
29	291691,90	2315744,82	Mt=0.10; метод – картометрический	-
30	291738,42	2315717,49	Mt=0.10; метод – картометрический	-
31	291739,37	2315719,50	Mt=0.10; метод – картометрический	-
32	291740,24	2315719,00	Mt=0.10; метод – картометрический	-
33	291787,53	2315802,92	Mt=0.10; метод – картометрический	-
24	291792,39	2315811,33	Mt=0.10; метод – картометрический	-

ОПИСАНИЕ МЕСТОПОЛОЖЕНИЯ ГРАНИЦ
территориальной зоны – зона общественно-деловой застройки (О1)
населённого пункта Рождествено Кабулковского сельского поселения
Калининского района Тверской области

План границ объекта



Используемые условные обозначения:

- 1 Характерная точка границы, сведения о которой позволяют однозначно определить ее на местности
- Вновь образованная граница, сведения о которой достаточны для определения её местоположения

Масштаб 1:4500

Подпись _____ Верещагина И.В.

Дата "___" _____ 2020 г.

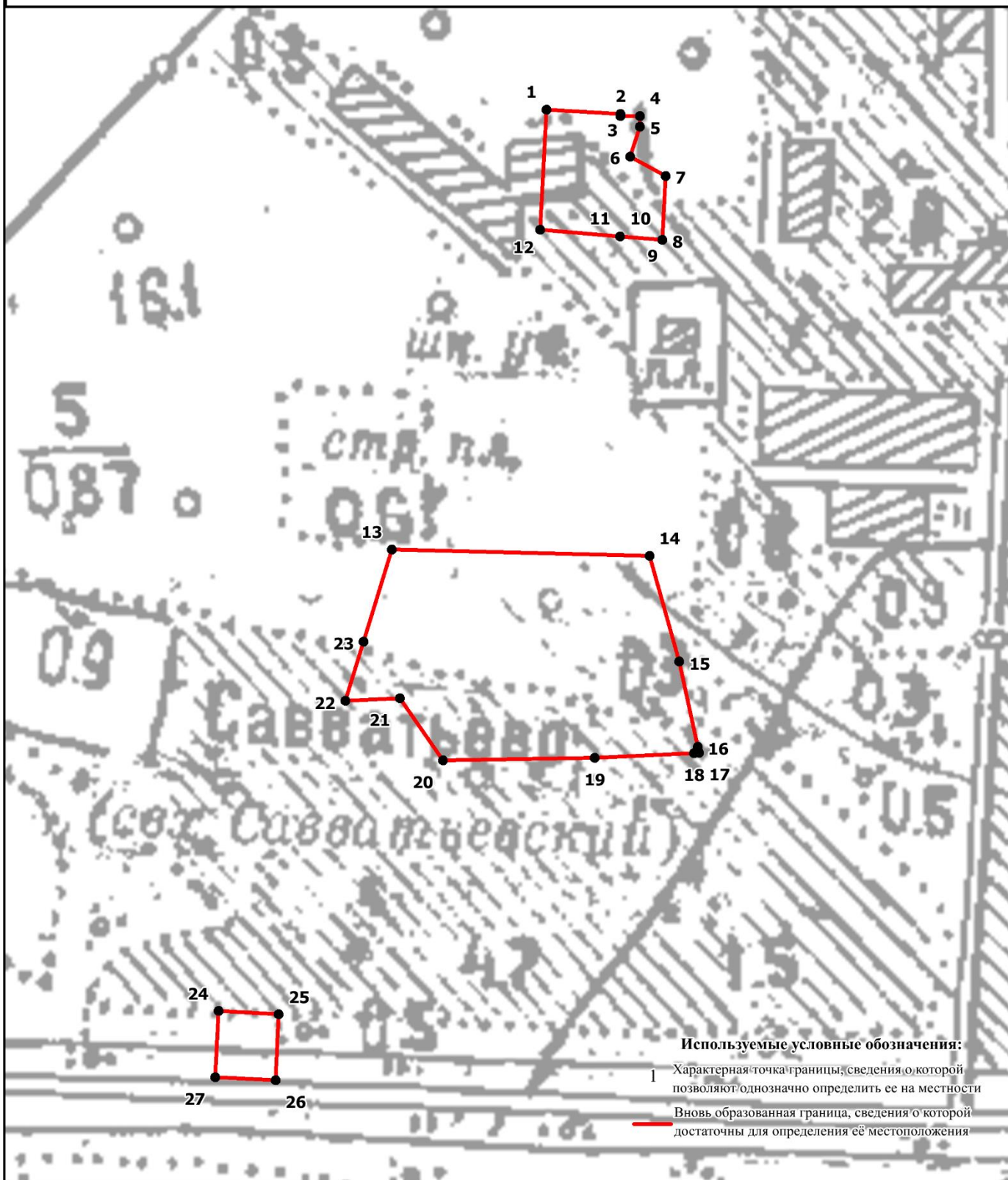
Место для отрисовки печати (при наличии) лица, составившего описание местоположения границ объекта

<p align="center">ОПИСАНИЕ МЕСТОПОЛОЖЕНИЯ ГРАНИЦ территориальной зоны – зона общественно-деловой застройки (О1) населённого пункта Савватьево Каблуковского сельского поселения Калининского района Тверской области(наименование объекта местоположение границ, которого описано) (далее - объект)</p>		
Сведения об объекте		
N п/п	Характеристики объекта	Описание характеристик
1	2	3
1	Местоположение объекта	Тверская область, Калининский район, Каблуковское сельское поселения, д. Савватьево
2	Площадь объекта +/- величина погрешности определения площади (Р +/- Дельта Р)	19308±74
3	Иные характеристики объекта	-

ОПИСАНИЕ МЕСТОПОЛОЖЕНИЯ ГРАНИЦ территориальной зоны – зона общественно-деловой застройки (О1) населённого пункта Савватьево Каблуковского сельского поселения Калининского района Тверской области (наименование объекта)				
Сведения о местоположении границ объекта				
1. Система координат СК кадастрового округа, зона 2				
2. Сведения о характерных точках границ объекта				
Обозначен ие характерны х точек границ	Координаты, м		Ср.квдр. погрешность положения характерной точки (M _t), м	Описа ние закреп ления точки
	X	Y		
1	2	3	4	5
1	289292,47	2287817,06	Mt=0.10; метод – картометрический	-
2	289290,52	2287853,92	Mt=0.10; метод – картометрический	-
3	289289,52	2287853,97	Mt=0.10; метод – картометрический	-
4	289289,52	2287863,83	Mt=0.10; метод – картометрический	-
5	289284,31	2287863,75	Mt=0.10; метод – картометрический	-
6	289269,27	2287858,94	Mt=0.10; метод – картометрический	-
7	289259,73	2287876,69	Mt=0.10; метод – картометрический	-
8	289227,80	2287875,33	Mt=0.10; метод – картометрический	-
9	289227,79	2287875,34	Mt=0.10; метод – картометрический	-
10	289229,45	2287854,18	Mt=0.10; метод – картометрический	-
11	289229,46	2287854,12	Mt=0.10; метод – картометрический	-
12	289232,60	2287814,00	Mt=0.10; метод – картометрический	-
1	289292,47	2287817,06	Mt=0.10; метод – картометрический	-
13	289072,29	2287740,52	Mt=0.10; метод – картометрический	-
14	289069,98	2287869,50	Mt=0.10; метод – картометрический	-
15	289017,18	2287884,70	Mt=0.10; метод – картометрический	-
16	288974,67	2287894,16	Mt=0.10; метод – картометрический	-
17	288971,63	2287894,84	Mt=0.10; метод – картометрический	-
18	288971,49	2287892,18	Mt=0.10; метод – картометрический	-
19	288968,88	2287842,61	Mt=0.10; метод – картометрический	-
20	288967,20	2287766,66	Mt=0.10; метод – картометрический	-
21	288998,07	2287744,85	Mt=0.10; метод – картометрический	-
22	288996,67	2287717,55	Mt=0.10; метод – картометрический	-
23	289026,30	2287726,55	Mt=0.10; метод – картометрический	-
13	289072,29	2287740,52	Mt=0.10; метод – картометрический	-
24	288841,46	2287654,70	Mt=0.10; метод – картометрический	-
25	288839,99	2287684,96	Mt=0.10; метод – картометрический	-
26	288807,05	2287683,49	Mt=0.10; метод – картометрический	-
27	288808,46	2287653,23	Mt=0.10; метод – картометрический	-
24	288841,46	2287654,70	Mt=0.10; метод – картометрический	-

ОПИСАНИЕ МЕСТОПОЛОЖЕНИЯ ГРАНИЦ
территориальной зоны – зона общественно-деловой застройки (О1)
населённого пункта Савватьево Каблуковского сельского поселения
Калининского района Тверской области

План границ объекта



Масштаб 1:2500

Подпись _____ Верещагина И.В.

Дата " ____ " _____ 2020 г.

Место для оттиска печати (при наличии) лица, составившего описание местоположения границ объекта

<p align="center">ОПИСАНИЕ МЕСТОПОЛОЖЕНИЯ ГРАНИЦ территориальной зоны – зона общественно-деловой застройки (О1) населённого пункта Каблуково Каблуковского сельского поселения Калининского района Тверской области (наименование объекта местоположение границ, которого описано) (далее - объект)</p>		
Сведения об объекте		
N п/п	Характеристики объекта	Описание характеристик
1	2	3
1	Местоположение объекта	Тверская область, Калининский район, Каблуковское сельское поселения, с. Каблуково
2	Площадь объекта +/- величина погрешности определения площади (Р +/- Дельта Р)	12000±38
3	Иные характеристики объекта	-

**ОПИСАНИЕ МЕСТОПОЛОЖЕНИЯ ГРАНИЦ
территориальной зоны – зона общественно-деловой застройки (О1) населённого
пункта Каблуково Каблуковского сельского поселения Калининского района
Тверской области
(наименование объекта)**

Сведения о местоположении границ объекта

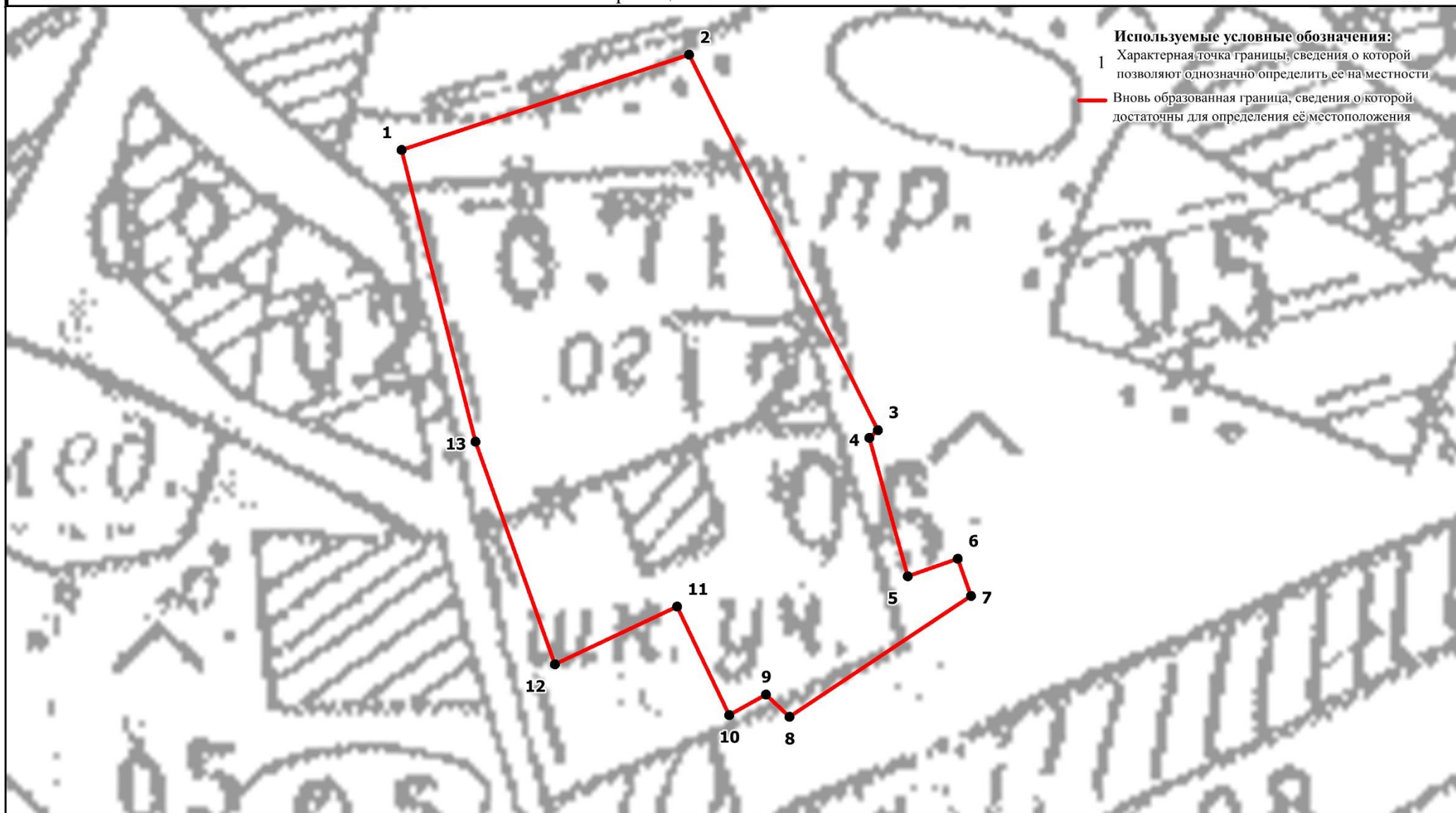
1. Система координат СК кадастрового округа, зона 2

2. Сведения о характерных точках границ объекта

Обозначение характерных точек границ	Координаты, м		Ср.кв. погрешность положения характерной точки (M_t), м	Описание закрепления точки
	X	Y		
1	2	3	4	5
1	288714,54	2294798,52	$M_t=0.10$; метод – картометрический	-
2	288737,21	2294866,84	$M_t=0.10$; метод – картометрический	-
3	288648,10	2294911,81	$M_t=0.10$; метод – картометрический	-
4	288646,25	2294909,78	$M_t=0.10$; метод – картометрический	-
5	288613,43	2294918,96	$M_t=0.10$; метод – картометрический	-
6	288617,63	2294930,90	$M_t=0.10$; метод – картометрический	-
7	288608,81	2294934,03	$M_t=0.10$; метод – картометрический	-
8	288580,00	2294890,84	$M_t=0.10$; метод – картометрический	-
9	288585,31	2294885,29	$M_t=0.10$; метод – картометрический	-
10	288580,41	2294876,54	$M_t=0.10$; метод – картометрический	-
11	288606,16	2294864,13	$M_t=0.10$; метод – картометрический	-
12	288592,45	2294835,06	$M_t=0.10$; метод – картометрический	-
13	288645,25	2294816,11	$M_t=0.10$; метод – картометрический	-
1	288714,54	2294798,52	$M_t=0.10$; метод – картометрический	-

ОПИСАНИЕ МЕСТОПОЛОЖЕНИЯ ГРАНИЦ
территориальной зоны – зона общественно-деловой застройки (О1)
поселённого пункта Каблуково Каблуковского сельского поселения
Калининского района Тверской области

План границ объекта



Масштаб : 1200

Подпись _____ Верещагина И.В.

Дата "___" _____ 2020 г.

Место для оттиска печати (при наличии) лица, составившего описание местоположения границ объекта

