

**ОБЪЕКТ ВНЕСЕНИЕ ИЗМЕНЕНИЙ В ПРАВИЛА
ЗЕМЛЕПОЛЬЗОВАНИЯ И ЗАСТРОЙКИ
МО «КАБЛУКОВСКОЕ СЕЛЬСКОЕ ПОСЕЛЕНИЕ»
КАЛИНИНСКОГО РАЙОНА ТВЕРСКОЙ ОБЛАСТИ**

ГРАФИЧЕСКОЕ ОПИСАНИЕ ТЕРРИТОРИАЛЬНОЙ ЗОНЫ

T1 – зона транспортной инфраструктуры

**ОПИСАНИЕ МЕСТОПОЛОЖЕНИЯ ГРАНИЦ
территориальной зоны – зона транспортной
инфраструктуры (Т1) в районе д. Савватьевское
торфопредприятие Каблуковского сельского поселения
Калининского района Тверской области
(наименование объекта местоположение границ,
которого описано) (далее - объект)**

Сведения об объекте

N п/	Характеристики объекта	Описание характеристик
1	2	3
1	Местоположение объекта	Тверская область, Калининский район, Каблуковское сельское поселения, в районе д. Савватьевское торфопредприятие
2	Площадь объекта +/- величина погрешности определения площади (P +/- Дельта P)	135346±644
3	Иные характеристики объекта	-

**ОПИСАНИЕ МЕСТОПОЛОЖЕНИЯ ГРАНИЦ
территориальной зоны – зона транспортной инфраструктуры (Т1) в районе
д. Савватьевское торфопредприятие Каблуковского сельского поселения
Калининского района Тверской области (наименование объекта)**

Сведения о местоположении границ объекта

1. Система координат СК кадастрового округа, зона 2

2. Сведения о характерных точках границ объекта

Обозначение характерных точек границ	Координаты, м		Ср.квдр. погрешность положения характерной точки (M _t), м	Описание закрепления точки
	X	Y		
1	2	3	4	5
1	290641,78	2282907,04	Mt=0,5 метод – картометрический	-
2	290655,07	2282918,28	Mt=0,5 метод – картометрический	-
3	290663,27	2282925,21	Mt=0,5 метод – картометрический	-
4	290658,31	2282932,40	Mt=0,5 метод – картометрический	-
5	290638,54	2282956,96	Mt=0,5 метод – картометрический	-
6	290588,46	2283010,98	Mt=0,5 метод – картометрический	-
7	290548,53	2283060,60	Mt=0,5 метод – картометрический	-
8	290517,81	2283099,66	Mt=0,5 метод – картометрический	-
9	290507,28	2283115,22	Mt=0,5 метод – картометрический	-
10	290502,36	2283123,77	Mt=0,5 метод – картометрический	-
11	290490,67	2283150,29	Mt=0,5 метод – картометрический	-
12	290481,77	2283168,75	Mt=0,5 метод – картометрический	-
13	290463,64	2283207,57	Mt=0,5 метод – картометрический	-
14	290460,57	2283206,21	Mt=0,5 метод – картометрический	-
15	290441,30	2283247,83	Mt=0,5 метод – картометрический	-
16	290425,18	2283302,69	Mt=0,5 метод – картометрический	-
17	290420,00	2283326,29	Mt=0,5 метод – картометрический	-
18	290417,34	2283346,76	Mt=0,5 метод – картометрический	-
19	290416,47	2283372,42	Mt=0,5 метод – картометрический	-
20	290419,57	2283427,06	Mt=0,5 метод – картометрический	-
21	290422,82	2283456,44	Mt=0,5 метод – картометрический	-
22	290423,41	2283461,81	Mt=0,5 метод – картометрический	-
23	290423,68	2283464,15	Mt=0,5 метод – картометрический	-
24	290426,59	2283486,35	Mt=0,5 метод – картометрический	-
25	290430,55	2283505,87	Mt=0,5 метод – картометрический	-
26	290436,40	2283525,52	Mt=0,5 метод – картометрический	-
27	290446,72	2283555,25	Mt=0,5 метод – картометрический	-
28	290454,22	2283578,42	Mt=0,5 метод – картометрический	-
29	290457,15	2283594,45	Mt=0,5 метод – картометрический	-
30	290458,50	2283618,52	Mt=0,5 метод – картометрический	-
31	290457,05	2283636,57	Mt=0,5 метод – картометрический	-
32	290454,21	2283649,40	Mt=0,5 метод – картометрический	-
33	290448,73	2283662,52	Mt=0,5 метод – картометрический	-
34	290442,26	2283671,66	Mt=0,5 метод – картометрический	-
35	290432,50	2283681,46	Mt=0,5 метод – картометрический	-
36	290419,70	2283690,86	Mt=0,5 метод – картометрический	-
37	290411,37	2283696,12	Mt=0,5 метод – картометрический	-

38	290368,43	2283720,98	Mt=0,5 метод – картометрический	-
39	290322,46	2283745,48	Mt=0,5 метод – картометрический	-
40	290298,95	2283759,94	Mt=0,5 метод – картометрический	-
41	290270,63	2283778,88	Mt=0,5 метод – картометрический	-
42	290253,94	2283790,62	Mt=0,5 метод – картометрический	-
43	290191,11	2283834,48	Mt=0,5 метод – картометрический	-
44	290163,64	2283858,70	Mt=0,5 метод – картометрический	-
45	290151,10	2283871,21	Mt=0,5 метод – картометрический	-
46	290142,09	2283880,19	Mt=0,5 метод – картометрический	-
47	290101,61	2283920,34	Mt=0,5 метод – картометрический	-
48	290029,12	2283998,10	Mt=0,5 метод – картометрический	-
49	290017,22	2284014,13	Mt=0,5 метод – картометрический	-
50	290004,65	2284031,10	Mt=0,5 метод – картометрический	-
51	290006,60	2284032,49	Mt=0,5 метод – картометрический	-
52	289999,80	2284042,22	Mt=0,5 метод – картометрический	-
53	289934,54	2284134,89	Mt=0,5 метод – картометрический	-
54	289890,05	2284224,86	Mt=0,5 метод – картометрический	-
55	289894,75	2284227,19	Mt=0,5 метод – картометрический	-
56	289862,24	2284297,60	Mt=0,5 метод – картометрический	-
57	289857,86	2284295,71	Mt=0,5 метод – картометрический	-
58	289797,02	2284428,73	Mt=0,5 метод – картометрический	-
59	289751,08	2284527,62	Mt=0,5 метод – картометрический	-
60	289660,44	2284721,60	Mt=0,5 метод – картометрический	-
61	289621,42	2284803,37	Mt=0,5 метод – картометрический	-
62	289566,02	2284921,62	Mt=0,5 метод – картометрический	-
63	289498,27	2285071,83	Mt=0,5 метод – картометрический	-
64	289386,52	2285319,23	Mt=0,5 метод – картометрический	-
65	289270,51	2285572,25	Mt=0,5 метод – картометрический	-
66	289169,81	2285794,04	Mt=0,5 метод – картометрический	-
67	289115,42	2285915,75	Mt=0,5 метод – картометрический	-
68	289092,25	2285966,40	Mt=0,5 метод – картометрический	-
69	289011,94	2286141,90	Mt=0,5 метод – картометрический	-
70	288987,43	2286195,46	Mt=0,5 метод – картометрический	-
71	288854,46	2286487,94	Mt=0,5 метод – картометрический	-
72	288755,91	2286706,10	Mt=0,5 метод – картометрический	-
73	288722,03	2286780,12	Mt=0,5 метод – картометрический	-
74	288620,33	2287006,33	Mt=0,5 метод – картометрический	-
75	288582,38	2287092,37	Mt=0,5 метод – картометрический	-
76	288576,52	2287108,53	Mt=0,5 метод – картометрический	-
77	288569,84	2287142,77	Mt=0,5 метод – картометрический	-
78	288571,53	2287179,12	Mt=0,5 метод – картометрический	-
79	288573,50	2287187,72	Mt=0,5 метод – картометрический	-
80	288579,22	2287203,05	Mt=0,5 метод – картометрический	-
81	288593,97	2287227,78	Mt=0,5 метод – картометрический	-
82	288622,77	2287266,66	Mt=0,5 метод – картометрический	-
83	288634,59	2287279,23	Mt=0,5 метод – картометрический	-
84	288649,53	2287293,17	Mt=0,5 метод – картометрический	-
85	288660,07	2287302,24	Mt=0,5 метод – картометрический	-
86	288646,04	2287317,85	Mt=0,5 метод – картометрический	-
87	288641,34	2287323,07	Mt=0,5 метод – картометрический	-

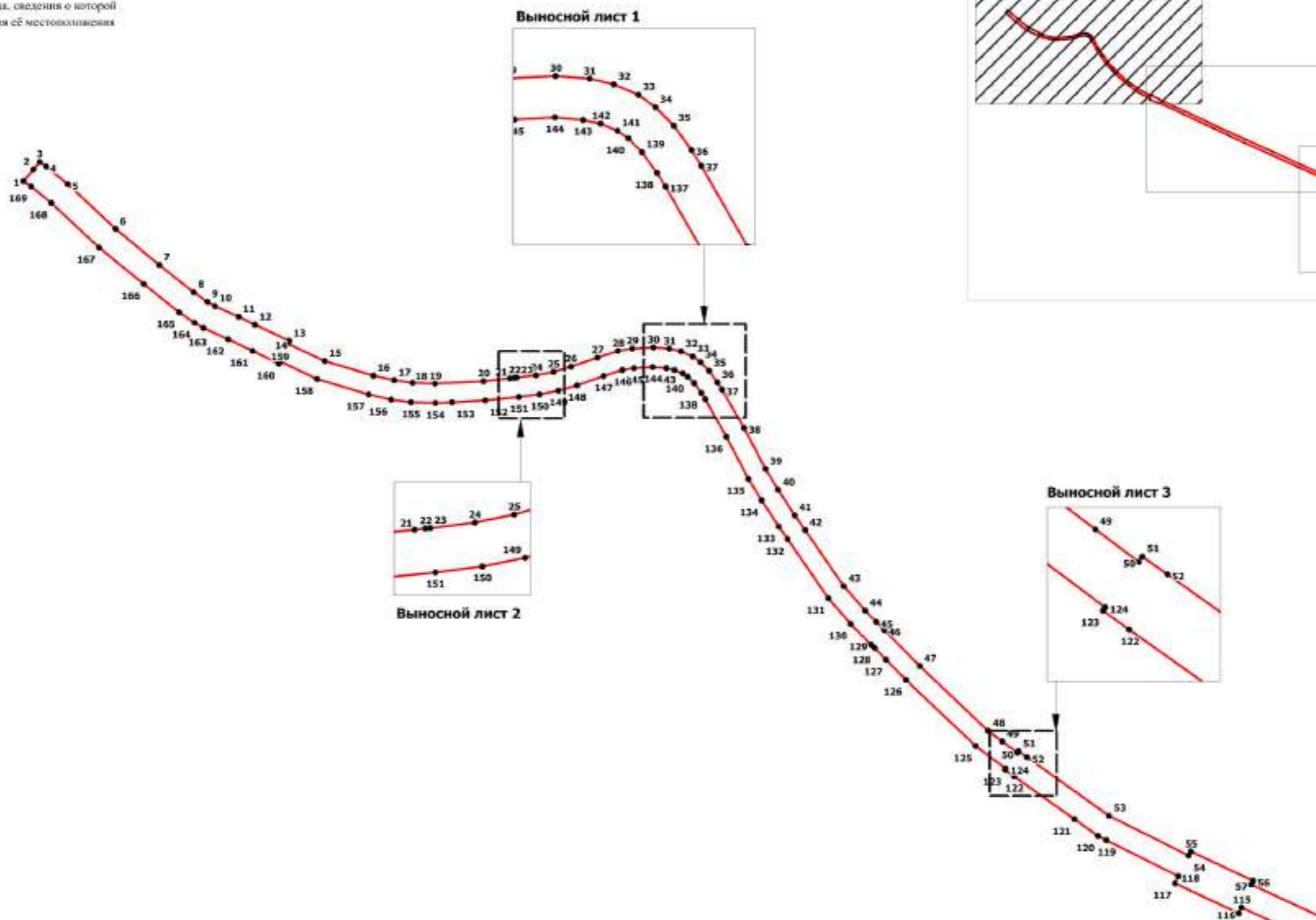
88	288630,91	2287314,10	Mt=0,5 метод – картометрический	-
89	288614,94	2287299,18	Mt=0,5 метод – картометрический	-
90	288603,51	2287286,99	Mt=0,5 метод – картометрический	-
91	288601,09	2287284,42	Mt=0,5 метод – картометрический	-
92	288591,55	2287271,52	Mt=0,5 метод – картометрический	-
93	288570,53	2287243,12	Mt=0,5 метод – картометрический	-
94	288553,75	2287214,81	Mt=0,5 метод – картометрический	-
95	288546,56	2287195,46	Mt=0,5 метод – картометрический	-
96	288543,79	2287183,32	Mt=0,5 метод – картометрический	-
97	288541,86	2287140,16	Mt=0,5 метод – картометрический	-
98	288549,59	2287100,69	Mt=0,5 метод – картометрический	-
99	288556,33	2287082,08	Mt=0,5 метод – картометрический	-
100	288594,76	2286994,92	Mt=0,5 метод – картометрический	-
101	288696,51	2286768,61	Mt=0,5 метод – картометрический	-
102	288730,45	2286694,47	Mt=0,5 метод – картометрический	-
103	288828,94	2286476,42	Mt=0,5 метод – картометрический	-
104	288961,94	2286183,87	Mt=0,5 метод – картометрический	-
105	289089,89	2285904,27	Mt=0,5 метод – картометрический	-
106	289144,26	2285782,58	Mt=0,5 метод – картометрический	-
107	289245,03	2285560,63	Mt=0,5 метод – картометрический	-
108	289361,05	2285307,58	Mt=0,5 метод – картометрический	-
109	289472,75	2285060,31	Mt=0,5 метод – картометрический	-
110	289540,59	2284909,90	Mt=0,5 метод – картометрический	-
111	289596,12	2284791,38	Mt=0,5 метод – картометрический	-
112	289635,11	2284709,65	Mt=0,5 метод – картометрический	-
113	289725,71	2284515,79	Mt=0,5 метод – картометрический	-
114	289771,63	2284416,93	Mt=0,5 метод – картометрический	-
115	289832,14	2284284,64	Mt=0,5 метод – картометрический	-
116	289825,47	2284281,69	Mt=0,5 метод – картометрический	-
117	289858,85	2284209,50	Mt=0,5 метод – картометрический	-
118	289866,74	2284213,33	Mt=0,5 метод – картометрический	-
119	289907,02	2284131,90	Mt=0,5 метод – картометрический	-
120	289911,66	2284122,50	Mt=0,5 метод – картометрический	-
121	289930,35	2284095,87	Mt=0,5 метод – картометрический	-
122	289978,34	2284027,51	Mt=0,5 метод – картометрический	-
123	289985,59	2284017,19	Mt=0,5 метод – картометрический	-
124	289986,86	2284018,15	Mt=0,5 метод – картометрический	-
125	290012,10	2283984,12	Mt=0,5 метод – картометрический	-
126	290086,09	2283904,75	Mt=0,5 метод – картометрический	-
127	290108,62	2283882,43	Mt=0,5 метод – картометрический	-
128	290121,76	2283869,41	Mt=0,5 метод – картометрический	-
129	290125,72	2283865,49	Mt=0,5 метод – картометрический	-
130	290148,88	2283842,38	Mt=0,5 метод – картометрический	-
131	290177,35	2283817,29	Mt=0,5 метод – картометрический	-
132	290243,63	2283770,98	Mt=0,5 метод – картометрический	-
133	290257,60	2283761,15	Mt=0,5 метод – картометрический	-
134	290286,96	2283741,49	Mt=0,5 метод – картометрический	-
135	290311,30	2283726,50	Mt=0,5 метод – картометрический	-
136	290358,22	2283701,44	Mt=0,5 метод – картометрический	-
137	290400,25	2283677,13	Mt=0,5 метод – картометрический	-

138	290407,41	2283672,60	Mt=0,5 метод – картометрический	-
139	290418,33	2283664,58	Mt=0,5 метод – картометрический	-
140	290425,56	2283657,29	Mt=0,5 метод – картометрический	-
141	290429,57	2283651,58	Mt=0,5 метод – картометрический	-
142	290433,26	2283642,56	Mt=0,5 метод – картометрический	-
143	290435,30	2283633,13	Mt=0,5 метод – картометрический	-
144	290436,47	2283618,05	Mt=0,5 метод – картометрический	-
145	290435,26	2283596,85	Mt=0,5 метод – картометрический	-
146	290432,82	2283583,60	Mt=0,5 метод – картометрический	-
147	290425,87	2283562,24	Mt=0,5 метод – картометрический	-
148	290415,48	2283532,35	Mt=0,5 метод – картометрический	-
149	290409,23	2283511,37	Mt=0,5 метод – картометрический	-
150	290404,91	2283490,10	Mt=0,5 метод – картометрический	-
151	290401,84	2283466,84	Mt=0,5 метод – картометрический	-
152	290397,65	2283429,00	Mt=0,5 метод – картометрический	-
153	290395,52	2283391,48	Mt=0,5 метод – картометрический	-
154	290394,46	2283372,83	Mt=0,5 метод – картометрический	-
155	290395,39	2283345,13	Mt=0,5 метод – картометрический	-
156	290398,29	2283322,67	Mt=0,5 метод – картометрический	-
157	290403,81	2283297,42	Mt=0,5 метод – картометрический	-
158	290421,02	2283239,31	Mt=0,5 метод – картометрический	-
159	290440,49	2283197,20	Mt=0,5 метод – картометрический	-
160	290438,06	2283196,19	Mt=0,5 метод – картометрический	-
161	290452,10	2283166,12	Mt=0,5 метод – картометрический	-
162	290465,21	2283138,63	Mt=0,5 метод – картометрический	-
163	290477,47	2283110,90	Mt=0,5 метод – картометрический	-
164	290483,43	2283100,53	Mt=0,5 метод – картометрический	-
165	290495,28	2283083,01	Mt=0,5 метод – картометрический	-
166	290526,63	2283043,15	Mt=0,5 метод – картометрический	-
167	290567,37	2282992,54	Mt=0,5 метод – картометрический	-
168	290617,25	2282938,76	Mt=0,5 метод – картометрический	-
169	290635,75	2282915,80	Mt=0,5 метод – картометрический	-
1	290641,78	2282907,04	Mt=0,5 метод – картометрический	-

План границ объекта

Используемые условные обозначения:

- 1 Характерная точка границы, сведения о которой позволяют однозначно определить ее на местности
- Видовая образованная граница, сведения о которой достаточны для определения ее местоположения



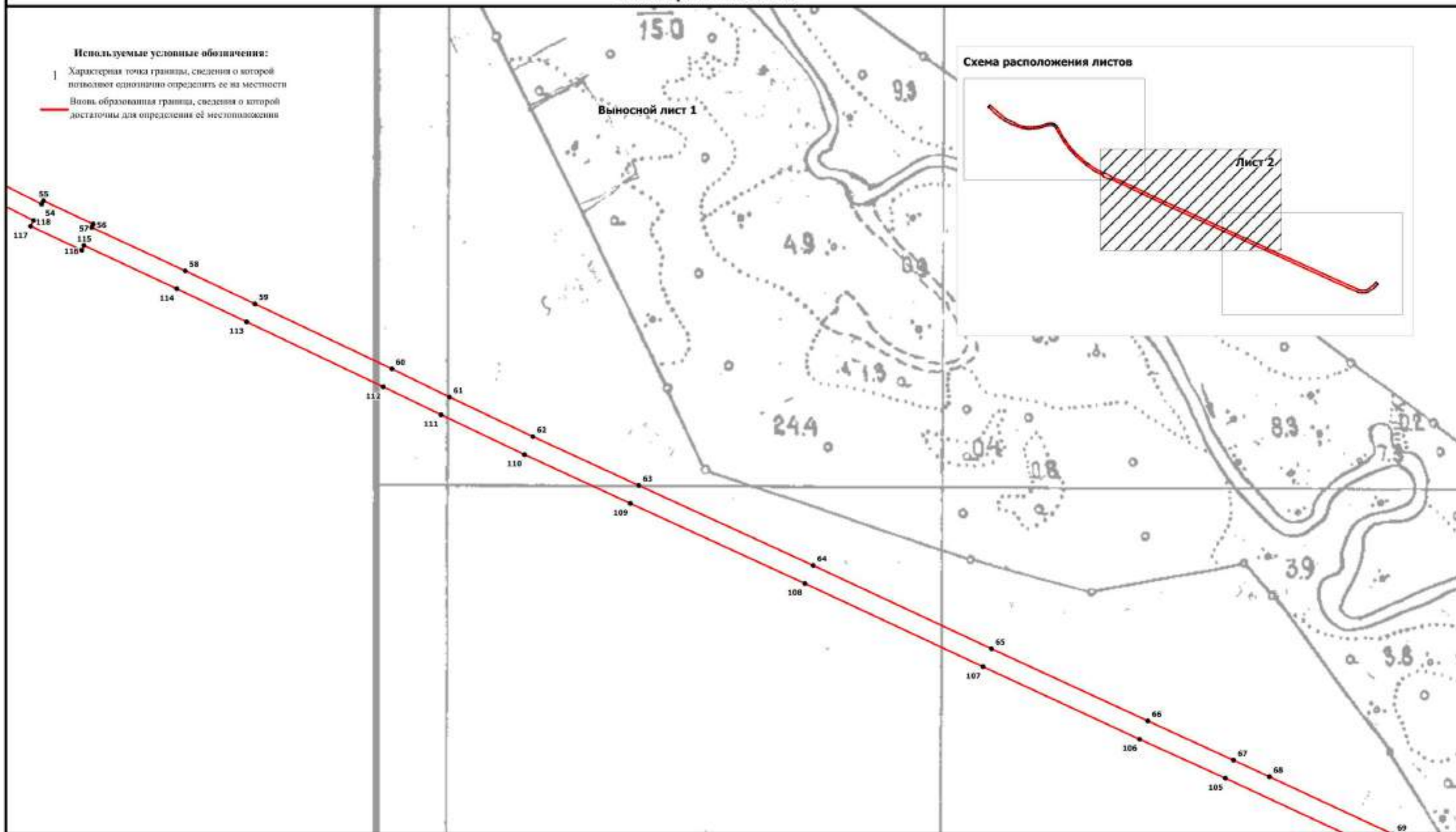
Масштаб 1:5000

Подпись _____ Верещагина И.В.

Дата " ____ " _____ 2020 г.

Место для оттиска печати (при наличии) лица, составившего описание местоположения границ объекта

План границ объекта



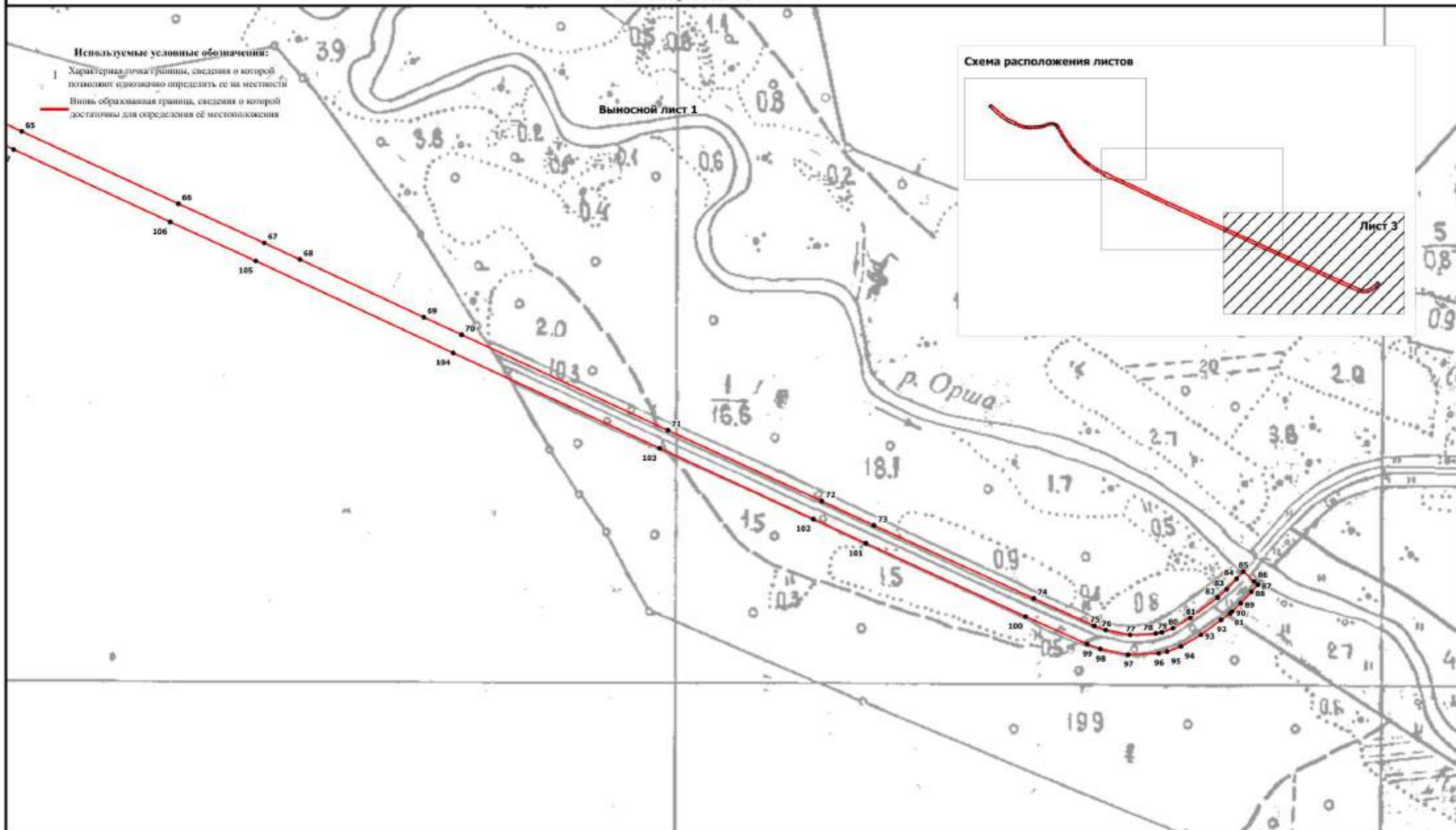
Масштаб 1:5000

Подпись _____ Верещагина И.В.

Дата " ____ " _____ 2020 г.

Место для оттиска печати (при наличии) лица, составившего описание местоположения границ объекта

План границ объекта



Используемые условные обозначения:

- 1 Характерная точка границы, сведения о которой позволяют однозначно определить ее на местности
- Вновь образованная граница, сведения о которой доступны для определения ее местоположения

Масштаб 1:5000

Подпись _____ Верещагина И.В.

Дата " ____ " _____ 2020 г.

Место для оттиска печати (при наличии) лица, составившего описание местоположения границ объекта

**ОПИСАНИЕ МЕСТОПОЛОЖЕНИЯ ГРАНИЦ
территориальной зоны – зона транспортной
инфраструктуры (Т1) в районе с. Каблуково Каблуковского
сельского поселения Калининского района Тверской области**
(наименование объекта местоположение границ,
которого описано) (далее - объект)

Сведения об объекте

N п/	Характеристики объекта	Описание характеристик
1	2	3
1	Местоположение объекта	Тверская область, Калининский район, Каблуковское сельское поселения, в районе д. Савватьевское торфопредприятие
2	Площадь объекта +/- величина погрешности определения площади (P +/- Дельта P)	895568±429
3	Иные характеристики объекта	-

ОПИСАНИЕ МЕСТОПОЛОЖЕНИЯ ГРАНИЦ территориальной зоны – зона транспортной инфраструктуры (Т1) в районе с. Каблуково Каблуковского сельского поселения Калининского района Тверской области (наименование объекта)				
Сведения о местоположении границ объекта				
1. Система координат СК кадастрового округа, зона 2				
2. Сведения о характерных точках границ объекта				
Обозначение характерных точек границ	Координаты, м		Ср.квдр. погрешность положения характерной точки (M _t), м	Описание закрепления точки
	X	Y		
1	2	3	4	5
1	288781,84	2288230,38	Mt=0,5 метод – картометрический	-
2	288776,53	2288365,47	Mt=0,5 метод – картометрический	-
3	288766,71	2288605,26	Mt=0,5 метод – картометрический	-
4	288766,45	2288620,11	Mt=0,5 метод – картометрический	-
5	288759,03	2288766,35	Mt=0,5 метод – картометрический	-
6	288745,45	2289056,49	Mt=0,5 метод – картометрический	-
7	288734,45	2289296,75	Mt=0,5 метод – картометрический	-
8	288708,94	2289860,58	Mt=0,5 метод – картометрический	-
9	288690,30	2290245,35	Mt=0,5 метод – картометрический	-
10	288664,43	2290790,06	Mt=0,5 метод – картометрический	-
11	288648,63	2291120,49	Mt=0,5 метод – картометрический	-
12	288602,58	2292083,77	Mt=0,5 метод – картометрический	-
13	288604,45	2292083,86	Mt=0,5 метод – картометрический	-
14	288601,46	2292144,67	Mt=0,5 метод – картометрический	-
15	288600,14	2292192,96	Mt=0,5 метод – картометрический	-
16	288596,96	2292236,84	Mt=0,5 метод – картометрический	-
17	288596,20	2292305,86	Mt=0,5 метод – картометрический	-
18	288595,07	2292368,90	Mt=0,5 метод – картометрический	-
19	288591,59	2292494,92	Mt=0,5 метод – картометрический	-
20	288591,27	2292572,26	Mt=0,5 метод – картометрический	-
21	288649,22	2292541,09	Mt=0,5 метод – картометрический	-
22	288676,22	2292529,39	Mt=0,5 метод – картометрический	-
23	288706,24	2292509,83	Mt=0,5 метод – картометрический	-
24	288824,79	2292429,30	Mt=0,5 метод – картометрический	-
25	288889,94	2292383,98	Mt=0,5 метод – картометрический	-
26	288944,82	2292345,28	Mt=0,5 метод – картометрический	-
27	288962,25	2292331,14	Mt=0,5 метод – картометрический	-
28	289026,41	2292287,58	Mt=0,5 метод – картометрический	-
29	289028,80	2292280,37	Mt=0,5 метод – картометрический	-
30	289042,26	2292271,06	Mt=0,5 метод – картометрический	-
31	289057,52	2292260,39	Mt=0,5 метод – картометрический	-
32	289064,96	2292260,71	Mt=0,5 метод – картометрический	-
33	289094,74	2292244,09	Mt=0,5 метод – картометрический	-
34	289184,48	2292185,13	Mt=0,5 метод – картометрический	-
35	289220,45	2292161,29	Mt=0,5 метод – картометрический	-
36	289303,21	2292105,23	Mt=0,5 метод – картометрический	-
37	289417,02	2292031,46	Mt=0,5 метод – картометрический	-

38	289544,91	2291944,40	Mt=0,5 метод – картометрический	-
39	289635,25	2291882,50	Mt=0,5 метод – картометрический	-
40	289665,23	2291861,09	Mt=0,5 метод – картометрический	-
41	289671,68	2291856,56	Mt=0,5 метод – картометрический	-
42	289672,17	2291855,85	Mt=0,5 метод – картометрический	-
43	289672,71	2291854,62	Mt=0,5 метод – картометрический	-
44	289672,96	2291853,30	Mt=0,5 метод – картометрический	-
45	289672,91	2291851,96	Mt=0,5 метод – картометрический	-
46	289672,57	2291850,67	Mt=0,5 метод – картометрический	-
47	289672,29	2291850,06	Mt=0,5 метод – картометрический	-
48	289665,33	2291835,59	Mt=0,5 метод – картометрический	-
49	289671,18	2291831,06	Mt=0,5 метод – картометрический	-
50	289681,88	2291843,33	Mt=0,5 метод – картометрический	-
51	289683,44	2291844,56	Mt=0,5 метод – картометрический	-
52	289685,32	2291845,22	Mt=0,5 метод – картометрический	-
53	289686,63	2291845,30	Mt=0,5 метод – картометрический	-
54	289688,08	2291845,04	Mt=0,5 метод – картометрический	-
55	289705,75	2291832,64	Mt=0,5 метод – картометрический	-
56	289716,98	2291824,90	Mt=0,5 метод – картометрический	-
57	289739,71	2291809,44	Mt=0,5 метод – картометрический	-
58	289754,60	2291800,92	Mt=0,5 метод – картометрический	-
59	289798,40	2291771,45	Mt=0,5 метод – картометрический	-
60	289825,18	2291750,38	Mt=0,5 метод – картометрический	-
61	289827,63	2291743,27	Mt=0,5 метод – картометрический	-
62	289856,50	2291723,50	Mt=0,5 метод – картометрический	-
63	289863,83	2291723,65	Mt=0,5 метод – картометрический	-
64	289877,94	2291714,89	Mt=0,5 метод – картометрический	-
65	289918,63	2291684,59	Mt=0,5 метод – картометрический	-
66	289932,56	2291671,81	Mt=0,5 метод – картометрический	-
67	289960,83	2291651,18	Mt=0,5 метод – картометрический	-
68	289993,23	2291629,27	Mt=0,5 метод – картометрический	-
69	290021,69	2291608,90	Mt=0,5 метод – картометрический	-
70	290034,59	2291599,82	Mt=0,5 метод – картометрический	-
71	290037,20	2291592,94	Mt=0,5 метод – картометрический	-
72	290066,69	2291574,09	Mt=0,5 метод – картометрический	-
73	290074,17	2291574,47	Mt=0,5 метод – картометрический	-
74	290082,82	2291569,42	Mt=0,5 метод – картометрический	-
75	290103,67	2291557,43	Mt=0,5 метод – картометрический	-
76	290201,75	2291493,04	Mt=0,5 метод – картометрический	-
77	290315,84	2291419,39	Mt=0,5 метод – картометрический	-
78	290468,93	2291322,12	Mt=0,5 метод – картометрический	-
79	290478,90	2291315,67	Mt=0,5 метод – картометрический	-
80	290496,35	2291304,81	Mt=0,5 метод – картометрический	-
81	290548,62	2291270,36	Mt=0,5 метод – картометрический	-
82	290632,41	2291215,85	Mt=0,5 метод – картометрический	-
83	290715,13	2291159,73	Mt=0,5 метод – картометрический	-
84	290798,08	2291103,96	Mt=0,5 метод – картометрический	-
85	290871,07	2291054,28	Mt=0,5 метод – картометрический	-
86	290880,71	2291047,71	Mt=0,5 метод – картометрический	-
87	291028,02	2290948,34	Mt=0,5 метод – картометрический	-

88	291129,87	2290880,42	Mt=0,5 метод – картометрический	-
89	291240,24	2290807,70	Mt=0,5 метод – картометрический	-
90	291294,36	2290771,71	Mt=0,5 метод – картометрический	-
91	291333,03	2290746,68	Mt=0,5 метод – картометрический	-
92	291326,25	2290736,19	Mt=0,5 метод – картометрический	-
93	291322,45	2290731,58	Mt=0,5 метод – картометрический	-
94	291318,67	2290728,48	Mt=0,5 метод – картометрический	-
95	291314,41	2290726,09	Mt=0,5 метод – картометрический	-
96	291308,72	2290724,17	Mt=0,5 метод – картометрический	-
97	291304,40	2290723,63	Mt=0,5 метод – картометрический	-
98	291300,96	2290723,68	Mt=0,5 метод – картометрический	-
99	291297,70	2290723,97	Mt=0,5 метод – картометрический	-
100	291289,19	2290724,34	Mt=0,5 метод – картометрический	-
101	291280,09	2290724,14	Mt=0,5 метод – картометрический	-
102	291272,46	2290723,47	Mt=0,5 метод – картометрический	-
103	291264,14	2290722,21	Mt=0,5 метод – картометрический	-
104	291256,21	2290720,65	Mt=0,5 метод – картометрический	-
105	291257,07	2290716,13	Mt=0,5 метод – картометрический	-
106	291264,99	2290717,75	Mt=0,5 метод – картометрический	-
107	291273,01	2290719,09	Mt=0,5 метод – картометрический	-
108	291280,37	2290719,89	Mt=0,5 метод – картометрический	-
109	291283,31	2290720,09	Mt=0,5 метод – картометрический	-
110	291294,97	2290720,23	Mt=0,5 метод – картометрический	-
111	291300,71	2290719,92	Mt=0,5 метод – картометрический	-
112	291304,59	2290719,90	Mt=0,5 метод – картометрический	-
113	291305,83	2290719,99	Mt=0,5 метод – картометрический	-
114	291311,88	2290721,12	Mt=0,5 метод – картометрический	-
115	291316,81	2290722,94	Mt=0,5 метод – картометрический	-
116	291321,63	2290725,74	Mt=0,5 метод – картометрический	-
117	291325,90	2290729,33	Mt=0,5 метод – картометрический	-
118	291328,18	2290731,87	Mt=0,5 метод – картометрический	-
119	291329,69	2290733,86	Mt=0,5 метод – картометрический	-
120	291336,45	2290744,47	Mt=0,5 метод – картометрический	-
121	291341,53	2290741,21	Mt=0,5 метод – картометрический	-
122	291446,29	2290674,73	Mt=0,5 метод – картометрический	-
123	291522,18	2290628,92	Mt=0,5 метод – картометрический	-
124	291611,29	2290574,40	Mt=0,5 метод – картометрический	-
125	291636,16	2290623,42	Mt=0,5 метод – картометрический	-
126	291523,14	2290695,23	Mt=0,5 метод – картометрический	-
127	291478,03	2290724,91	Mt=0,5 метод – картометрический	-
128	291369,18	2290795,10	Mt=0,5 метод – картометрический	-
129	291373,76	2290799,93	Mt=0,5 метод – картометрический	-
130	291379,98	2290804,52	Mt=0,5 метод – картометрический	-
131	291385,10	2290807,14	Mt=0,5 метод – картометрический	-
132	291389,80	2290808,81	Mt=0,5 метод – картометрический	-
133	291397,42	2290811,03	Mt=0,5 метод – картометрический	-
134	291404,75	2290813,88	Mt=0,5 метод – картометрический	-
135	291412,04	2290817,39	Mt=0,5 метод – картометрический	-
136	291416,26	2290819,70	Mt=0,5 метод – картометрический	-
137	291422,55	2290823,41	Mt=0,5 метод – картометрический	-

138	291420,74	2290826,91	Mt=0,5 метод – картометрический	-
139	291414,33	2290822,96	Mt=0,5 метод – картометрический	-
140	291408,99	2290819,91	Mt=0,5 метод – картометрический	-
141	291403,33	2290817,40	Mt=0,5 метод – картометрический	-
142	291397,58	2290815,25	Mt=0,5 метод – картометрический	-
143	291392,19	2290813,60	Mt=0,5 метод – картометрический	-
144	291388,69	2290812,65	Mt=0,5 метод – картометрический	-
145	291384,65	2290811,29	Mt=0,5 метод – картометрический	-
146	291379,38	2290808,82	Mt=0,5 метод – картометрический	-
147	291373,69	2290805,09	Mt=0,5 метод – картометрический	-
148	291370,10	2290801,99	Mt=0,5 метод – картометрический	-
149	291365,80	2290797,26	Mt=0,5 метод – картометрический	-
150	291351,59	2290805,97	Mt=0,5 метод – картометрический	-
151	291245,14	2290873,94	Mt=0,5 метод – картометрический	-
152	291142,88	2290940,30	Mt=0,5 метод – картометрический	-
153	291040,48	2291007,06	Mt=0,5 метод – картометрический	-
154	290828,16	2291148,77	Mt=0,5 метод – картометрический	-
155	290769,71	2291188,68	Mt=0,5 метод – картометрический	-
156	290716,07	2291225,08	Mt=0,5 метод – картометрический	-
157	290635,30	2291279,21	Mt=0,5 метод – картометрический	-
158	290555,29	2291334,47	Mt=0,5 метод – картометрический	-
159	290528,66	2291352,95	Mt=0,5 метод – картометрический	-
160	290512,03	2291365,02	Mt=0,5 метод – картометрический	-
161	290449,14	2291408,93	Mt=0,5 метод – картометрический	-
162	290367,50	2291467,35	Mt=0,5 метод – картометрический	-
163	290351,94	2291490,45	Mt=0,5 метод – картометрический	-
164	290347,07	2291495,06	Mt=0,5 метод – картометрический	-
165	290340,15	2291497,84	Mt=0,5 метод – картометрический	-
166	290337,80	2291497,75	Mt=0,5 метод – картометрический	-
167	290328,05	2291495,68	Mt=0,5 метод – картометрический	-
168	290243,08	2291554,61	Mt=0,5 метод – картометрический	-
169	290126,62	2291634,65	Mt=0,5 метод – картометрический	-
170	290126,61	2291634,66	Mt=0,5 метод – картометрический	-
171	290079,97	2291667,41	Mt=0,5 метод – картометрический	-
172	290037,68	2291695,48	Mt=0,5 метод – картометрический	-
173	290004,98	2291716,95	Mt=0,5 метод – картометрический	-
174	289986,04	2291730,34	Mt=0,5 метод – картометрический	-
175	289939,66	2291757,99	Mt=0,5 метод – картометрический	-
176	289927,82	2291763,56	Mt=0,5 метод – картометрический	-
177	289919,71	2291768,23	Mt=0,5 метод – картометрический	-
178	289912,98	2291772,45	Mt=0,5 метод – картометрический	-
179	289898,86	2291781,40	Mt=0,5 метод – картометрический	-
180	289893,80	2291784,62	Mt=0,5 метод – картометрический	-
181	289878,36	2291794,64	Mt=0,5 метод – картометрический	-
182	289864,31	2291803,46	Mt=0,5 метод – картометрический	-
183	289864,30	2291803,46	Mt=0,5 метод – картометрический	-
184	289859,28	2291806,73	Mt=0,5 метод – картометрический	-
185	289843,87	2291817,06	Mt=0,5 метод – картометрический	-
186	289840,69	2291820,84	Mt=0,5 метод – картометрический	-
187	289768,47	2291867,66	Mt=0,5 метод – картометрический	-

188	289751,63	2291876,52	Mt=0,5 метод – картометрический	-
189	289724,82	2291894,93	Mt=0,5 метод – картометрический	-
190	289723,90	2291895,92	Mt=0,5 метод – картометрический	-
191	289723,22	2291897,08	Mt=0,5 метод – картометрический	-
192	289722,83	2291898,35	Mt=0,5 метод – картометрический	-
193	289722,72	2291899,70	Mt=0,5 метод – картометрический	-
194	289722,91	2291901,02	Mt=0,5 метод – картометрический	-
195	289723,39	2291902,27	Mt=0,5 метод – картометрический	-
196	289730,52	2291919,27	Mt=0,5 метод – картометрический	-
197	289724,48	2291924,23	Mt=0,5 метод – картометрический	-
198	289710,56	2291909,58	Mt=0,5 метод – картометрический	-
199	289709,58	2291908,69	Mt=0,5 метод – картометрический	-
200	289708,41	2291908,05	Mt=0,5 метод – картометрический	-
201	289707,14	2291907,68	Mt=0,5 метод – картометрический	-
202	289705,82	2291907,60	Mt=0,5 метод – картометрический	-
203	289704,51	2291907,80	Mt=0,5 метод – картометрический	-
204	289703,27	2291908,28	Mt=0,5 метод – картометрический	-
205	289698,01	2291911,72	Mt=0,5 метод – картометрический	-
206	289697,75	2291911,34	Mt=0,5 метод – картометрический	-
207	289679,35	2291922,59	Mt=0,5 метод – картометрический	-
208	289653,77	2291940,00	Mt=0,5 метод – картометрический	-
209	289576,09	2291990,84	Mt=0,5 метод – картометрический	-
210	289498,18	2292041,32	Mt=0,5 метод – картометрический	-
211	289422,32	2292094,87	Mt=0,5 метод – картометрический	-
212	289346,08	2292147,85	Mt=0,5 метод – картометрический	-
213	289217,85	2292234,83	Mt=0,5 метод – картометрический	-
214	289128,65	2292294,62	Mt=0,5 метод – картометрический	-
215	289043,71	2292350,66	Mt=0,5 метод – картометрический	-
216	289019,38	2292368,32	Mt=0,5 метод – картометрический	-
217	289011,52	2292374,53	Mt=0,5 метод – картометрический	-
218	288978,58	2292395,58	Mt=0,5 метод – картометрический	-
219	288922,91	2292433,12	Mt=0,5 метод – картометрический	-
220	288920,56	2292440,36	Mt=0,5 метод – картометрический	-
221	288891,40	2292459,69	Mt=0,5 метод – картометрический	-
222	288883,69	2292458,99	Mt=0,5 метод – картометрический	-
223	288825,58	2292494,75	Mt=0,5 метод – картометрический	-
224	288719,19	2292569,13	Mt=0,5 метод – картометрический	-
225	288669,53	2292607,46	Mt=0,5 метод – картометрический	-
226	288599,26	2292669,64	Mt=0,5 метод – картометрический	-
227	288588,02	2292705,21	Mt=0,5 метод – картометрический	-
228	288581,77	2292826,75	Mt=0,5 метод – картометрический	-
229	288575,60	2292847,75	Mt=0,5 метод – картометрический	-
230	288568,41	2292905,80	Mt=0,5 метод – картометрический	-
231	288512,86	2294102,62	Mt=0,5 метод – картометрический	-
232	288507,29	2294102,36	Mt=0,5 метод – картометрический	-
233	288504,64	2294162,20	Mt=0,5 метод – картометрический	-
234	288503,73	2294178,58	Mt=0,5 метод – картометрический	-
235	288500,47	2294237,35	Mt=0,5 метод – картометрический	-
236	288495,46	2294290,00	Mt=0,5 метод – картометрический	-
237	288488,99	2294333,23	Mt=0,5 метод – картометрический	-

238	288474,53	2294404,90	Mt=0,5 метод – картометрический	-
239	288425,32	2294632,18	Mt=0,5 метод – картометрический	-
240	288418,31	2294667,79	Mt=0,5 метод – картометрический	-
241	288413,95	2294714,21	Mt=0,5 метод – картометрический	-
242	288420,60	2294770,86	Mt=0,5 метод – картометрический	-
243	288438,80	2294824,08	Mt=0,5 метод – картометрический	-
244	288449,72	2294846,96	Mt=0,5 метод – картометрический	-
245	288474,02	2294891,81	Mt=0,5 метод – картометрический	-
246	288483,53	2294914,08	Mt=0,5 метод – картометрический	-
247	288573,94	2295094,71	Mt=0,5 метод – картометрический	-
248	288605,13	2295156,71	Mt=0,5 метод – картометрический	-
249	288624,74	2295206,46	Mt=0,5 метод – картометрический	-
250	288631,82	2295233,50	Mt=0,5 метод – картометрический	-
251	288634,00	2295244,13	Mt=0,5 метод – картометрический	-
252	288652,18	2295332,71	Mt=0,5 метод – картометрический	-
253	288652,55	2295450,82	Mt=0,5 метод – картометрический	-
254	288648,47	2295768,62	Mt=0,5 метод – картометрический	-
255	288648,39	2295894,83	Mt=0,5 метод – картометрический	-
256	288651,22	2295950,42	Mt=0,5 метод – картометрический	-
257	288662,91	2296047,75	Mt=0,5 метод – картометрический	-
258	288675,28	2296125,33	Mt=0,5 метод – картометрический	-
259	288682,82	2296161,44	Mt=0,5 метод – картометрический	-
260	288699,38	2296217,83	Mt=0,5 метод – картометрический	-
261	288736,09	2296320,96	Mt=0,5 метод – картометрический	-
262	288883,27	2296727,37	Mt=0,5 метод – картометрический	-
263	288944,86	2296896,19	Mt=0,5 метод – картометрический	-
264	289021,93	2297107,67	Mt=0,5 метод – картометрический	-
265	289104,36	2297336,59	Mt=0,5 метод – картометрический	-
266	289109,53	2297351,06	Mt=0,5 метод – картометрический	-
267	289111,07	2297356,94	Mt=0,5 метод – картометрический	-
268	289105,67	2297358,02	Mt=0,5 метод – картометрический	-
269	289088,97	2297361,36	Mt=0,5 метод – картометрический	-
270	289083,58	2297362,44	Mt=0,5 метод – картометрический	-
271	289082,71	2297359,12	Mt=0,5 метод – картометрический	-
272	288995,61	2297117,23	Mt=0,5 метод – картометрический	-
273	288918,55	2296905,75	Mt=0,5 метод – картометрический	-
274	288856,94	2296736,90	Mt=0,5 метод – картометрический	-
275	288709,72	2296330,38	Mt=0,5 метод – картометрический	-
276	288672,78	2296226,60	Mt=0,5 метод – картометрический	-
277	288655,60	2296168,08	Mt=0,5 метод – картометрический	-
278	288647,75	2296130,51	Mt=0,5 метод – картометрический	-
279	288635,18	2296051,71	Mt=0,5 метод – картометрический	-
280	288623,31	2295952,65	Mt=0,5 метод – картометрический	-
281	288620,39	2295895,42	Mt=0,5 метод – картометрический	-
282	288620,47	2295768,42	Mt=0,5 метод – картометрический	-
283	288624,55	2295450,70	Mt=0,5 метод – картометрический	-
284	288624,28	2295335,61	Mt=0,5 метод – картометрический	-
285	288604,54	2295239,81	Mt=0,5 метод – картометрический	-
286	288598,18	2295215,42	Mt=0,5 метод – картометрический	-
287	288579,47	2295167,96	Mt=0,5 метод – картометрический	-

288	288548,91	2295107,27	Mt=0,5 метод – картометрический	-
289	288458,17	2294925,98	Mt=0,5 метод – картометрический	-
290	288448,70	2294903,81	Mt=0,5 метод – картометрический	-
291	288436,62	2294881,54	Mt=0,5 метод – картометрический	-
292	288427,56	2294864,81	Mt=0,5 метод – картометрический	-
293	288424,84	2294859,81	Mt=0,5 метод – картометрический	-
294	288412,97	2294834,90	Mt=0,5 метод – картометрический	-
295	288393,26	2294777,15	Mt=0,5 метод – картометрический	-
296	288385,88	2294714,04	Mt=0,5 метод – картометрический	-
297	288390,61	2294663,52	Mt=0,5 метод – картометрический	-
298	288397,89	2294626,55	Mt=0,5 метод – картометрический	-
299	288447,12	2294399,21	Mt=0,5 метод – картометрический	-
300	288461,39	2294328,50	Mt=0,5 метод – картометрический	-
301	288467,65	2294286,72	Mt=0,5 метод – картометрический	-
302	288472,55	2294235,33	Mt=0,5 метод – картометрический	-
303	288476,68	2294160,80	Mt=0,5 метод – картометрический	-
304	288479,32	2294100,91	Mt=0,5 метод – картометрический	-
305	288481,79	2294044,93	Mt=0,5 метод – картометрический	-
306	288482,07	2293981,34	Mt=0,5 метод – картометрический	-
307	288486,61	2293850,86	Mt=0,5 метод – картометрический	-
308	288485,76	2293835,57	Mt=0,5 метод – картометрический	-
309	288480,87	2293821,14	Mt=0,5 метод – картометрический	-
310	288474,49	2293812,82	Mt=0,5 метод – картометрический	-
311	288470,54	2293810,44	Mt=0,5 метод – картометрический	-
312	288476,04	2293716,50	Mt=0,5 метод – картометрический	-
313	288489,57	2293719,18	Mt=0,5 метод – картометрический	-
314	288516,50	2293150,06	Mt=0,5 метод – картометрический	-
315	288516,77	2293145,81	Mt=0,5 метод – картометрический	-
316	288519,82	2293086,08	Mt=0,5 метод – картометрический	-
317	288498,09	2293084,04	Mt=0,5 метод – картометрический	-
318	288478,15	2293082,16	Mt=0,5 метод – картометрический	-
319	288404,55	2293075,05	Mt=0,5 метод – картометрический	-
319	288404,55	2293075,05	Mt=0,5 метод – картометрический	-
320	288402,66	2293074,89	Mt=0,5 метод – картометрический	-
321	288393,31	2293074,40	Mt=0,5 метод – картометрический	-
322	288292,51	2293068,83	Mt=0,5 метод – картометрический	-
323	288277,48	2293068,00	Mt=0,5 метод – картометрический	-
324	288245,96	2293002,48	Mt=0,5 метод – картометрический	-
325	288222,25	2292986,26	Mt=0,5 метод – картометрический	-
326	288189,81	2292973,94	Mt=0,5 метод – картометрический	-
327	288186,06	2292972,49	Mt=0,5 метод – картометрический	-
328	288174,00	2292970,48	Mt=0,5 метод – картометрический	-
329	288169,26	2292974,01	Mt=0,5 метод – картометрический	-
330	288155,83	2292973,93	Mt=0,5 метод – картометрический	-
331	288151,45	2292977,96	Mt=0,5 метод – картометрический	-
332	288132,08	2292980,40	Mt=0,5 метод – картометрический	-
333	288099,39	2292993,11	Mt=0,5 метод – картометрический	-
334	288078,43	2293005,45	Mt=0,5 метод – картометрический	-
335	288063,96	2293011,42	Mt=0,5 метод – картометрический	-
336	287919,21	2293109,53	Mt=0,5 метод – картометрический	-

337	287821,92	2293171,35	Mt=0,5 метод – картометрический	-
338	287761,43	2293211,04	Mt=0,5 метод – картометрический	-
339	287669,60	2293271,56	Mt=0,5 метод – картометрический	-
340	287586,41	2293327,70	Mt=0,5 метод – картометрический	-
341	287562,20	2293343,98	Mt=0,5 метод – картометрический	-
342	287524,38	2293369,48	Mt=0,5 метод – картометрический	-
343	287499,69	2293385,80	Mt=0,5 метод – картометрический	-
344	287475,96	2293403,35	Mt=0,5 метод – картометрический	-
345	287427,27	2293439,70	Mt=0,5 метод – картометрический	-
346	287410,35	2293450,75	Mt=0,5 метод – картометрический	-
347	287377,34	2293470,00	Mt=0,5 метод – картометрический	-
348	287343,11	2293491,56	Mt=0,5 метод – картометрический	-
349	287307,81	2293512,80	Mt=0,5 метод – картометрический	-
350	287302,80	2293517,36	Mt=0,5 метод – картометрический	-
351	287241,95	2293553,68	Mt=0,5 метод – картометрический	-
352	287127,11	2293613,81	Mt=0,5 метод – картометрический	-
353	287074,75	2293639,29	Mt=0,5 метод – картометрический	-
354	287073,57	2293639,06	Mt=0,5 метод – картометрический	-
355	287066,97	2293647,67	Mt=0,5 метод – картометрический	-
356	287065,04	2293646,50	Mt=0,5 метод – картометрический	-
357	287064,76	2293646,87	Mt=0,5 метод – картометрический	-
358	287060,85	2293651,96	Mt=0,5 метод – картометрический	-
359	287060,25	2293650,72	Mt=0,5 метод – картометрический	-
360	287046,79	2293668,21	Mt=0,5 метод – картометрический	-
361	287044,13	2293679,82	Mt=0,5 метод – картометрический	-
362	287041,37	2293687,14	Mt=0,5 метод – картометрический	-
363	287030,64	2293693,10	Mt=0,5 метод – картометрический	-
364	287022,37	2293707,36	Mt=0,5 метод – картометрический	-
365	287021,98	2293706,52	Mt=0,5 метод – картометрический	-
366	287012,79	2293721,79	Mt=0,5 метод – картометрический	-
367	286995,47	2293728,76	Mt=0,5 метод – картометрический	-
368	286978,34	2293726,41	Mt=0,5 метод – картометрический	-
369	286962,56	2293723,85	Mt=0,5 метод – картометрический	-
370	286955,73	2293726,88	Mt=0,5 метод – картометрический	-
371	286950,98	2293727,97	Mt=0,5 метод – картометрический	-
372	286947,12	2293727,80	Mt=0,5 метод – картометрический	-
373	286943,12	2293725,56	Mt=0,5 метод – картометрический	-
374	286940,93	2293721,06	Mt=0,5 метод – картометрический	-
375	286922,25	2293718,84	Mt=0,5 метод – картометрический	-
376	286905,27	2293719,18	Mt=0,5 метод – картометрический	-
377	286896,51	2293719,34	Mt=0,5 метод – картометрический	-
378	286873,57	2293729,59	Mt=0,5 метод – картометрический	-
379	286830,99	2293746,96	Mt=0,5 метод – картометрический	-
380	286820,52	2293756,23	Mt=0,5 метод – картометрический	-
381	286810,02	2293765,48	Mt=0,5 метод – картометрический	-
382	286803,44	2293767,95	Mt=0,5 метод – картометрический	-
383	286796,29	2293769,30	Mt=0,5 метод – картометрический	-
384	286789,17	2293767,40	Mt=0,5 метод – картометрический	-
385	286783,74	2293764,13	Mt=0,5 метод – картометрический	-
386	286762,13	2293772,58	Mt=0,5 метод – картометрический	-

387	286741,38	2293781,12	Mt=0,5 метод – картометрический	-
388	286741,57	2293784,36	Mt=0,5 метод – картометрический	-
389	286740,98	2293790,53	Mt=0,5 метод – картометрический	-
390	286739,51	2293796,37	Mt=0,5 метод – картометрический	-
391	286736,11	2293803,06	Mt=0,5 метод – картометрический	-
392	286733,25	2293806,62	Mt=0,5 метод – картометрический	-
393	286731,86	2293808,60	Mt=0,5 метод – картометрический	-
394	286727,17	2293804,31	Mt=0,5 метод – картометрический	-
395	286728,64	2293802,64	Mt=0,5 метод – картометрический	-
396	286731,39	2293798,59	Mt=0,5 метод – картометрический	-
397	286733,40	2293794,14	Mt=0,5 метод – картометрический	-
398	286734,70	2293789,44	Mt=0,5 метод – картометрический	-
399	286735,07	2293787,13	Mt=0,5 метод – картометрический	-
400	286734,90	2293785,88	Mt=0,5 метод – картометрический	-
401	286734,73	2293783,07	Mt=0,5 метод – картометрический	-
402	286719,22	2293787,58	Mt=0,5 метод – картометрический	-
403	286705,15	2293793,68	Mt=0,5 метод – картометрический	-
404	286694,41	2293795,41	Mt=0,5 метод – картометрический	-
405	286650,19	2293809,43	Mt=0,5 метод – картометрический	-
406	286626,21	2293816,09	Mt=0,5 метод – картометрический	-
407	286592,77	2293824,49	Mt=0,5 метод – картометрический	-
408	286558,20	2293832,48	Mt=0,5 метод – картометрический	-
409	286509,37	2293843,86	Mt=0,5 метод – картометрический	-
410	286449,97	2293858,73	Mt=0,5 метод – картометрический	-
411	286386,63	2293873,02	Mt=0,5 метод – картометрический	-
412	286328,99	2293884,75	Mt=0,5 метод – картометрический	-
413	286270,25	2293895,25	Mt=0,5 метод – картометрический	-
414	286174,41	2293910,37	Mt=0,5 метод – картометрический	-
415	286125,13	2293916,36	Mt=0,5 метод – картометрический	-
416	286061,40	2293924,46	Mt=0,5 метод – картометрический	-
417	286012,78	2293929,21	Mt=0,5 метод – картометрический	-
418	285981,82	2293931,84	Mt=0,5 метод – картометрический	-
419	285917,15	2293936,14	Mt=0,5 метод – картометрический	-
420	285886,71	2293937,44	Mt=0,5 метод – картометрический	-
421	285861,05	2293949,29	Mt=0,5 метод – картометрический	-
422	285851,18	2293949,87	Mt=0,5 метод – картометрический	-
423	285845,83	2293947,41	Mt=0,5 метод – картометрический	-
424	285843,12	2293943,00	Mt=0,5 метод – картометрический	-
425	285840,01	2293938,27	Mt=0,5 метод – картометрический	-
426	285828,81	2293938,57	Mt=0,5 метод – картометрический	-
427	285784,79	2293937,76	Mt=0,5 метод – картометрический	-
428	285755,50	2293939,03	Mt=0,5 метод – картометрический	-
429	285648,09	2293937,55	Mt=0,5 метод – картометрический	-
430	285609,04	2293936,19	Mt=0,5 метод – картометрический	-
431	285521,34	2293930,35	Mt=0,5 метод – картометрический	-
432	285459,14	2293924,91	Mt=0,5 метод – картометрический	-
433	285373,90	2293915,28	Mt=0,5 метод – картометрический	-
434	285302,77	2293906,16	Mt=0,5 метод – картометрический	-
435	285211,24	2293893,49	Mt=0,5 метод – картометрический	-
436	285161,28	2293885,75	Mt=0,5 метод – картометрический	-

437	285119,05	2293877,78	Mt=0,5 метод – картометрический	-
438	285023,66	2293859,61	Mt=0,5 метод – картометрический	-
439	285012,27	2293856,41	Mt=0,5 метод – картометрический	-
440	285006,40	2293848,34	Mt=0,5 метод – картометрический	-
441	285004,15	2293840,40	Mt=0,5 метод – картометрический	-
442	284985,78	2293832,93	Mt=0,5 метод – картометрический	-
443	284939,74	2293820,69	Mt=0,5 метод – картометрический	-
444	284938,75	2293821,41	Mt=0,5 метод – картометрический	-
445	284924,01	2293817,33	Mt=0,5 метод – картометрический	-
446	284909,28	2293813,18	Mt=0,5 метод – картометрический	-
447	284894,58	2293808,95	Mt=0,5 метод – картометрический	-
448	284879,91	2293804,64	Mt=0,5 метод – картометрический	-
449	284872,92	2293802,56	Mt=0,5 метод – картометрический	-
450	284907,40	2293767,68	Mt=0,5 метод – картометрический	-
451	284911,35	2293768,83	Mt=0,5 метод – картометрический	-
452	284926,05	2293773,06	Mt=0,5 метод – картометрический	-
453	284940,76	2293777,21	Mt=0,5 метод – картометрический	-
454	284955,51	2293781,29	Mt=0,5 метод – картометрический	-
455	284966,44	2293783,11	Mt=0,5 метод – картометрический	-
456	285002,55	2293792,80	Mt=0,5 метод – картометрический	-
457	285016,74	2293793,53	Mt=0,5 метод – картометрический	-
458	285022,14	2293787,92	Mt=0,5 метод – картометрический	-
459	285030,20	2293786,15	Mt=0,5 метод – картометрический	-
460	285049,25	2293790,36	Mt=0,5 метод – картометрический	-
461	285057,40	2293792,47	Mt=0,5 метод – картометрический	-
462	285064,94	2293796,01	Mt=0,5 метод – картометрический	-
463	285099,79	2293805,55	Mt=0,5 метод – картометрический	-
464	285146,37	2293817,08	Mt=0,5 метод – картометрический	-
465	285211,64	2293831,36	Mt=0,5 метод – картометрический	-
466	285311,14	2293850,58	Mt=0,5 метод – картометрический	-
467	285351,54	2293857,60	Mt=0,5 метод – картометрический	-
468	285391,43	2293862,66	Mt=0,5 метод – картометрический	-
469	285478,43	2293871,91	Mt=0,5 метод – картометрический	-
470	285535,09	2293876,55	Mt=0,5 метод – картометрический	-
471	285554,19	2293878,45	Mt=0,5 метод – картометрический	-
472	285602,09	2293880,67	Mt=0,5 метод – картометрический	-
473	285659,58	2293883,16	Mt=0,5 метод – картометрический	-
474	285793,85	2293886,14	Mt=0,5 метод – картометрический	-
475	285803,44	2293885,94	Mt=0,5 метод – картометрический	-
476	285813,00	2293884,10	Mt=0,5 метод – картометрический	-
477	285827,47	2293884,52	Mt=0,5 метод – картометрический	-
478	285859,37	2293882,36	Mt=0,5 метод – картометрический	-
479	285931,66	2293878,40	Mt=0,5 метод – картометрический	-
480	286013,64	2293872,37	Mt=0,5 метод – картометрический	-
481	286028,72	2293870,89	Mt=0,5 метод – картометрический	-
482	286073,51	2293866,44	Mt=0,5 метод – картометрический	-
483	286130,16	2293859,87	Mt=0,5 метод – картометрический	-
484	286204,43	2293849,16	Mt=0,5 метод – картометрический	-
485	286225,08	2293845,73	Mt=0,5 метод – картометрический	-
486	286269,43	2293838,10	Mt=0,5 метод – картометрический	-


487	286310,09	2293830,78	Mt=0,5 метод – картометрический	-
488	286366,62	2293819,34	Mt=0,5 метод – картометрический	-
489	286406,98	2293810,46	Mt=0,5 метод – картометрический	-
490	286464,72	2293794,07	Mt=0,5 метод – картометрический	-
491	286494,25	2293785,45	Mt=0,5 метод – картометрический	-
492	286532,64	2293775,01	Mt=0,5 метод – картометрический	-
493	286541,61	2293772,51	Mt=0,5 метод – картометрический	-
494	286551,63	2293769,58	Mt=0,5 метод – картометрический	-
495	286551,02	2293768,22	Mt=0,5 метод – картометрический	-
496	286548,76	2293763,79	Mt=0,5 метод – картометрический	-
497	286546,12	2293759,61	Mt=0,5 метод – картометрический	-
498	286541,75	2293754,07	Mt=0,5 метод – картометрический	-
499	286536,32	2293748,55	Mt=0,5 метод – картометрический	-
500	286530,32	2293743,69	Mt=0,5 метод – картометрический	-
501	286523,84	2293739,55	Mt=0,5 метод – картометрический	-
502	286517,60	2293736,35	Mt=0,5 метод – картометрический	-
503	286511,32	2293733,82	Mt=0,5 метод – картометрический	-
504	286501,52	2293731,21	Mt=0,5 метод – картометрический	-
505	286495,35	2293730,47	Mt=0,5 метод – картометрический	-
506	286485,82	2293730,45	Mt=0,5 метод – картометрический	-
507	286472,71	2293731,77	Mt=0,5 метод – картометрический	-
508	286465,75	2293732,05	Mt=0,5 метод – картометрический	-
509	286458,53	2293732,06	Mt=0,5 метод – картометрический	-
510	286451,17	2293731,81	Mt=0,5 метод – картометрический	-
511	286443,64	2293730,98	Mt=0,5 метод – картометрический	-
512	286436,28	2293729,81	Mt=0,5 метод – картометрический	-
513	286428,89	2293728,82	Mt=0,5 метод – картометрический	-
514	286421,50	2293727,53	Mt=0,5 метод – картометрический	-
515	286414,17	2293725,95	Mt=0,5 метод – картометрический	-
516	286399,73	2293721,95	Mt=0,5 метод – картометрический	-
517	286392,61	2293719,42	Mt=0,5 метод – картометрический	-
518	286367,93	2293709,01	Mt=0,5 метод – картометрический	-
519	286370,29	2293704,19	Mt=0,5 метод – картометрический	-
520	286380,77	2293709,40	Mt=0,5 метод – картометрический	-
521	286390,86	2293713,70	Mt=0,5 метод – картометрический	-
522	286401,18	2293717,47	Mt=0,5 метод – картометрический	-
523	286411,68	2293720,56	Mt=0,5 метод – картометрический	-
524	286426,01	2293723,60	Mt=0,5 метод – картометрический	-
525	286436,81	2293725,19	Mt=0,5 метод – картометрический	-
526	286447,75	2293725,43	Mt=0,5 метод – картометрический	-
527	286458,52	2293725,53	Mt=0,5 метод – картометрический	-
528	286468,96	2293725,05	Mt=0,5 метод – картометрический	-
529	286472,19	2293724,80	Mt=0,5 метод – картометрический	-
530	286483,58	2293723,63	Mt=0,5 метод – картометрический	-
531	286489,68	2293723,40	Mt=0,5 метод – картометрический	-
532	286500,84	2293724,31	Mt=0,5 метод – картометрический	-
533	286509,99	2293726,10	Mt=0,5 метод – картометрический	-
534	286517,08	2293728,47	Mt=0,5 метод – картометрический	-
535	286523,90	2293731,56	Mt=0,5 метод – картометрический	-
536	286530,97	2293735,82	Mt=0,5 метод – картометрический	-

537	286537,59	2293741,13	Mt=0,5 метод – картометрический	-
538	286543,51	2293747,15	Mt=0,5 метод – картометрический	-
539	286549,79	2293755,58	Mt=0,5 метод – картометрический	-
540	286553,78	2293762,51	Mt=0,5 метод – картометрический	-
541	286556,52	2293768,10	Mt=0,5 метод – картометрический	-
542	286558,24	2293767,58	Mt=0,5 метод – картометрический	-
543	286566,54	2293765,01	Mt=0,5 метод – картометрический	-
544	286598,21	2293755,55	Mt=0,5 метод – картометрический	-
545	286617,21	2293749,92	Mt=0,5 метод – картометрический	-
546	286660,50	2293735,40	Mt=0,5 метод – картометрический	-
547	286712,67	2293717,71	Mt=0,5 метод – картометрический	-
548	286712,17	2293715,80	Mt=0,5 метод – картометрический	-
549	286711,43	2293711,71	Mt=0,5 метод – картометрический	-
550	286711,04	2293707,47	Mt=0,5 метод – картометрический	-
551	286711,02	2293705,32	Mt=0,5 метод – картометрический	-
552	286711,33	2293700,97	Mt=0,5 метод – картометрический	-
553	286712,19	2293696,64	Mt=0,5 метод – картометрический	-
554	286713,60	2293692,49	Mt=0,5 метод – картометрический	-
555	286715,59	2293688,29	Mt=0,5 метод – картометрический	-
556	286718,57	2293683,67	Mt=0,5 метод – картометрический	-
557	286720,29	2293681,53	Mt=0,5 метод – картометрический	-
558	286724,16	2293677,64	Mt=0,5 метод – картометрический	-
559	286728,54	2293674,33	Mt=0,5 метод – картометрический	-
560	286732,31	2293672,17	Mt=0,5 метод – картометрический	-
561	286735,02	2293670,93	Mt=0,5 метод – картометрический	-
562	286736,88	2293670,21	Mt=0,5 метод – картометрический	-
563	286739,84	2293669,38	Mt=0,5 метод – картометрический	-
564	286743,36	2293668,71	Mt=0,5 метод – картометрический	-
565	286746,72	2293667,97	Mt=0,5 метод – картометрический	-
566	286750,27	2293666,83	Mt=0,5 метод – картометрический	-
567	286753,92	2293665,34	Mt=0,5 метод – картометрический	-
568	286757,59	2293663,57	Mt=0,5 метод – картометрический	-
569	286761,24	2293661,52	Mt=0,5 метод – картометрический	-
570	286764,76	2293659,22	Mt=0,5 метод – картометрический	-
571	286768,17	2293656,77	Mt=0,5 метод – картометрический	-
572	286771,46	2293654,11	Mt=0,5 метод – картометрический	-
573	286775,38	2293652,24	Mt=0,5 метод – картометрический	-
574	286778,88	2293650,22	Mt=0,5 метод – картометрический	-
575	286781,17	2293647,01	Mt=0,5 метод – картометрический	-
576	286783,26	2293643,67	Mt=0,5 метод – картометрический	-
577	286785,05	2293640,39	Mt=0,5 метод – картометрический	-
578	286786,43	2293637,49	Mt=0,5 метод – картометрический	-
579	286786,98	2293636,25	Mt=0,5 метод – картометрический	-
580	286790,63	2293627,50	Mt=0,5 метод – картометрический	-
581	286797,47	2293631,05	Mt=0,5 метод – картометрический	-
582	286792,36	2293639,18	Mt=0,5 метод – картометрический	-
583	286790,14	2293643,43	Mt=0,5 метод – картометрический	-
584	286789,19	2293645,27	Mt=0,5 метод – картометрический	-
585	286788,01	2293647,04	Mt=0,5 метод – картометрический	-
586	286783,60	2293651,79	Mt=0,5 метод – картометрический	-

587	286779,59	2293656,65	Mt=0,5 метод – картометрический	-
588	286777,09	2293660,52	Mt=0,5 метод – картометрический	-
589	286775,67	2293662,54	Mt=0,5 метод – картометрический	-
590	286773,60	2293664,10	Mt=0,5 метод – картометрический	-
591	286771,44	2293665,20	Mt=0,5 метод – картометрический	-
592	286767,42	2293667,57	Mt=0,5 метод – картометрический	-
593	286763,25	2293669,75	Mt=0,5 метод – картометрический	-
594	286758,98	2293671,70	Mt=0,5 метод – картометрический	-
595	286756,98	2293672,51	Mt=0,5 метод – картометрический	-
596	286753,04	2293674,38	Mt=0,5 метод – картометрический	-
597	286747,18	2293676,70	Mt=0,5 метод – картометрический	-
598	286743,21	2293677,93	Mt=0,5 метод – картометрический	-
599	286741,12	2293678,57	Mt=0,5 метод – картометрический	-
600	286737,89	2293679,80	Mt=0,5 метод – картометрический	-
601	286735,19	2293681,19	Mt=0,5 метод – картометрический	-
602	286732,78	2293682,73	Mt=0,5 метод – картометрический	-
603	286731,10	2293684,00	Mt=0,5 метод – картометрический	-
604	286729,51	2293685,38	Mt=0,5 метод – картометрический	-
605	286727,31	2293687,64	Mt=0,5 метод – картометрический	-
606	286724,76	2293690,99	Mt=0,5 метод – картометрический	-
607	286722,71	2293694,45	Mt=0,5 метод – картометрический	-
608	286721,32	2293697,55	Mt=0,5 метод – картометрический	-
609	286720,26	2293700,78	Mt=0,5 метод – картометрический	-
610	286719,55	2293704,12	Mt=0,5 метод – картометрический	-
611	286719,17	2293708,40	Mt=0,5 метод – картометрический	-
612	286719,11	2293710,09	Mt=0,5 метод – картометрический	-
613	286719,51	2293713,38	Mt=0,5 метод – картометрический	-
614	286719,68	2293714,17	Mt=0,5 метод – картометрический	-
615	286739,22	2293707,83	Mt=0,5 метод – картометрический	-
616	286752,73	2293701,78	Mt=0,5 метод – картометрический	-
617	286767,02	2293697,82	Mt=0,5 метод – картометрический	-
618	286770,27	2293696,70	Mt=0,5 метод – картометрический	-
619	286794,75	2293687,76	Mt=0,5 метод – картометрический	-
620	286858,43	2293662,62	Mt=0,5 метод – картометрический	-
621	286870,90	2293657,74	Mt=0,5 метод – картометрический	-
622	286888,72	2293638,59	Mt=0,5 метод – картометрический	-
623	286895,48	2293630,37	Mt=0,5 метод – картометрический	-
624	286898,68	2293625,99	Mt=0,5 метод – картометрический	-
625	286898,82	2293618,59	Mt=0,5 метод – картометрический	-
626	286901,71	2293612,43	Mt=0,5 метод – картометрический	-
627	286905,43	2293609,97	Mt=0,5 метод – картометрический	-
628	286905,36	2293609,81	Mt=0,5 метод – картометрический	-
629	286905,54	2293609,73	Mt=0,5 метод – картометрический	-
630	286912,12	2293607,31	Mt=0,5 метод – картометрический	-
631	286920,70	2293594,37	Mt=0,5 метод – картометрический	-
632	286930,13	2293580,91	Mt=0,5 метод – картометрический	-
633	286948,93	2293573,67	Mt=0,5 метод – картометрический	-
634	286957,84	2293574,98	Mt=0,5 метод – картометрический	-
635	286966,29	2293577,17	Mt=0,5 метод – картометрический	-
636	286981,59	2293579,86	Mt=0,5 метод – картометрический	-

637	286988,39	2293577,07	Mt=0,5 метод – картометрический	-
638	286992,80	2293576,11	Mt=0,5 метод – картометрический	-
639	287001,49	2293577,65	Mt=0,5 метод – картометрический	-
640	287010,46	2293583,76	Mt=0,5 метод – картометрический	-
641	287041,57	2293584,37	Mt=0,5 метод – картометрический	-
642	287047,12	2293584,42	Mt=0,5 метод – картометрический	-
643	287047,72	2293583,52	Mt=0,5 метод – картометрический	-
644	287075,48	2293570,16	Mt=0,5 метод – картометрический	-
645	287166,57	2293523,17	Mt=0,5 метод – картометрический	-
646	287207,50	2293500,47	Mt=0,5 метод – картометрический	-
647	287228,24	2293488,65	Mt=0,5 метод – картометрический	-
648	287357,23	2293414,54	Mt=0,5 метод – картометрический	-
649	287370,45	2293405,83	Mt=0,5 метод – картометрический	-
650	287408,42	2293381,26	Mt=0,5 метод – картометрический	-
651	287426,75	2293369,43	Mt=0,5 метод – картометрический	-
652	287469,73	2293341,19	Mt=0,5 метод – картометрический	-
653	287481,86	2293332,68	Mt=0,5 метод – картометрический	-
654	287494,02	2293324,26	Mt=0,5 метод – картометрический	-
655	287514,17	2293310,86	Mt=0,5 метод – картометрический	-
656	287564,91	2293277,02	Mt=0,5 метод – картометрический	-
657	287585,74	2293263,21	Mt=0,5 метод – картометрический	-
658	287687,55	2293193,55	Mt=0,5 метод – картометрический	-
659	287735,94	2293160,90	Mt=0,5 метод – картометрический	-
660	287753,88	2293148,33	Mt=0,5 метод – картометрический	-
661	287803,66	2293112,02	Mt=0,5 метод – картометрический	-
662	287946,22	2293013,88	Mt=0,5 метод – картометрический	-
663	288093,86	2292919,38	Mt=0,5 метод – картометрический	-
664	288123,91	2292895,27	Mt=0,5 метод – картометрический	-
665	288143,50	2292876,61	Mt=0,5 метод – картометрический	-
666	288157,26	2292858,00	Mt=0,5 метод – картометрический	-
667	288166,54	2292831,89	Mt=0,5 метод – картометрический	-
668	288167,78	2292828,40	Mt=0,5 метод – картометрический	-
669	288143,37	2292796,54	Mt=0,5 метод – картометрический	-
670	288135,27	2292765,47	Mt=0,5 метод – картометрический	-
671	288178,21	2292777,75	Mt=0,5 метод – картометрический	-
672	288178,86	2292730,08	Mt=0,5 метод – картометрический	-
673	288151,97	2292728,85	Mt=0,5 метод – картометрический	-
674	288149,83	2292728,85	Mt=0,5 метод – картометрический	-
675	288146,50	2292714,79	Mt=0,5 метод – картометрический	-
676	288158,14	2292715,32	Mt=0,5 метод – картометрический	-
677	288175,99	2292716,14	Mt=0,5 метод – картометрический	-
678	288176,84	2292711,72	Mt=0,5 метод – картометрический	-
679	288182,83	2292692,23	Mt=0,5 метод – картометрический	-
680	288194,66	2292669,65	Mt=0,5 метод – картометрический	-
681	288211,84	2292653,95	Mt=0,5 метод – картометрический	-
682	288232,99	2292638,50	Mt=0,5 метод – картометрический	-
683	288251,03	2292631,13	Mt=0,5 метод – картометрический	-
684	288280,89	2292624,31	Mt=0,5 метод – картометрический	-
685	288315,76	2292630,37	Mt=0,5 метод – картометрический	-
686	288341,18	2292644,98	Mt=0,5 метод – картометрический	-

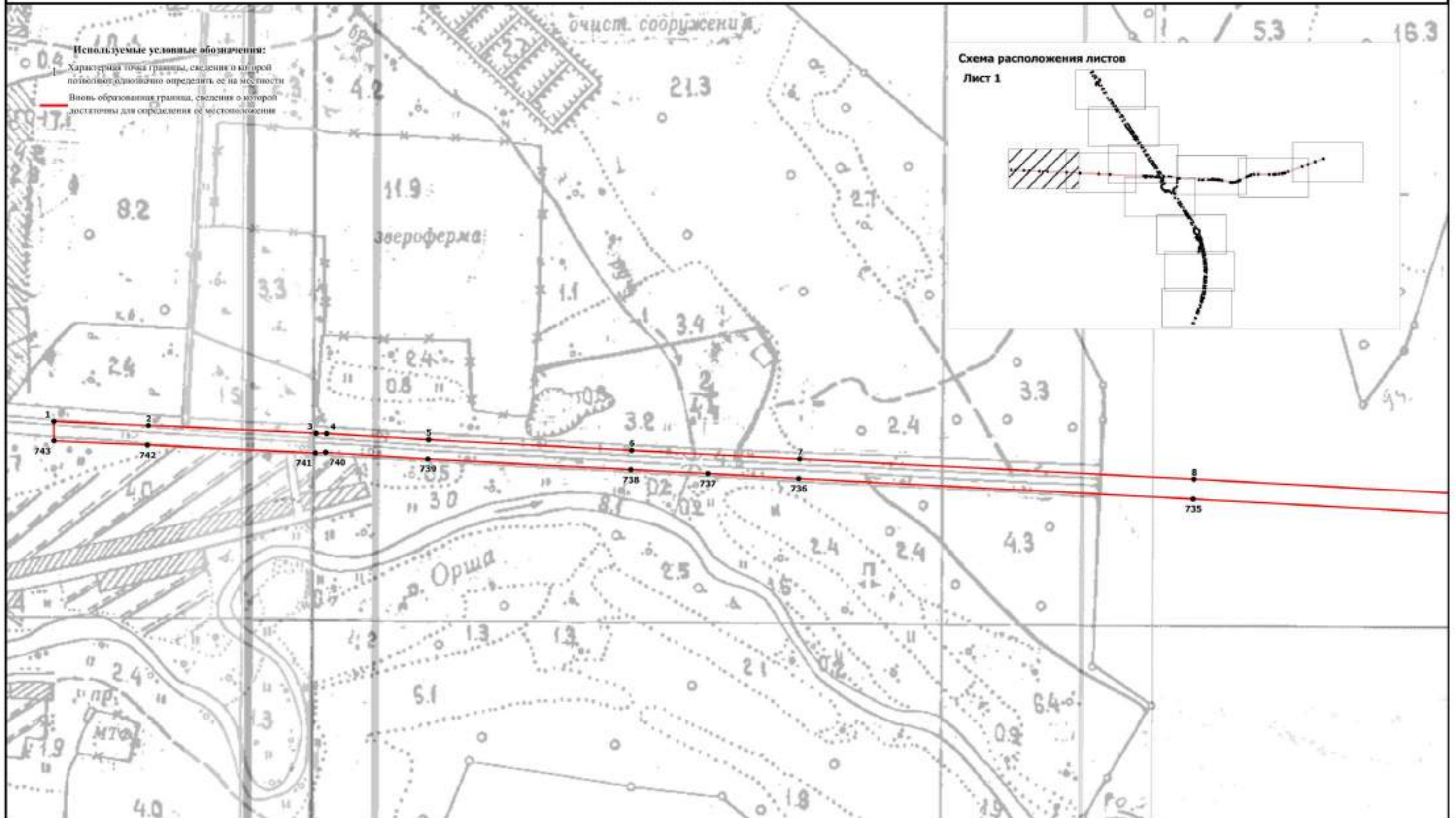
687	288359,77	2292668,11	Mt=0,5 метод – картометрический	-
688	288367,24	2292686,56	Mt=0,5 метод – картометрический	-
689	288372,74	2292710,92	Mt=0,5 метод – картометрический	-
690	288375,38	2292729,54	Mt=0,5 метод – картометрический	-
691	288454,61	2292675,67	Mt=0,5 метод – картометрический	-
692	288443,97	2292659,15	Mt=0,5 метод – картометрический	-
693	288441,51	2292650,63	Mt=0,5 метод – картометрический	-
694	288437,17	2292637,60	Mt=0,5 метод – картометрический	-
695	288434,01	2292630,19	Mt=0,5 метод – картометрический	-
696	288435,16	2292627,92	Mt=0,5 метод – картометрический	-
697	288435,78	2292626,72	Mt=0,5 метод – картометрический	-
698	288433,24	2292620,45	Mt=0,5 метод – картометрический	-
699	288427,99	2292610,57	Mt=0,5 метод – картометрический	-
700	288423,09	2292601,90	Mt=0,5 метод – картометрический	-
701	288426,22	2292599,56	Mt=0,5 метод – картометрический	-
702	288431,32	2292608,69	Mt=0,5 метод – картометрический	-
703	288441,79	2292628,17	Mt=0,5 метод – картометрический	-
704	288456,45	2292663,16	Mt=0,5 метод – картометрический	-
705	288461,28	2292671,15	Mt=0,5 метод – картометрический	-
706	288464,23	2292669,15	Mt=0,5 метод – картометрический	-
707	288470,85	2292653,36	Mt=0,5 метод – картометрический	-
708	288496,93	2292629,54	Mt=0,5 метод – картометрический	-
709	288538,53	2292677,67	Mt=0,5 метод – картометрический	-
710	288545,63	2292675,67	Mt=0,5 метод – картометрический	-
711	288549,90	2292588,10	Mt=0,5 метод – картометрический	-
712	288542,95	2292588,10	Mt=0,5 метод – картометрический	-
713	288541,27	2292578,62	Mt=0,5 метод – картометрический	-
714	288545,67	2292523,76	Mt=0,5 метод – картометрический	-
715	288551,16	2292460,92	Mt=0,5 метод – картометрический	-
716	288553,66	2292429,49	Mt=0,5 метод – картометрический	-
717	288559,87	2292335,13	Mt=0,5 метод – картометрический	-
718	288564,09	2292293,75	Mt=0,5 метод – картометрический	-
719	288568,87	2292192,62	Mt=0,5 метод – картометрический	-
720	288568,75	2292190,91	Mt=0,5 метод – картометрический	-
721	288567,14	2292180,11	Mt=0,5 метод – картометрический	-
722	288564,64	2292175,15	Mt=0,5 метод – картометрический	-
723	288561,07	2292172,14	Mt=0,5 метод – картометрический	-
724	288557,04	2292170,80	Mt=0,5 метод – картометрический	-
725	288542,94	2292170,49	Mt=0,5 метод – картометрический	-
726	288541,69	2292153,15	Mt=0,5 метод – картометрический	-
727	288555,59	2292150,68	Mt=0,5 метод – картометрический	-
728	288564,75	2292147,53	Mt=0,5 метод – картометрический	-
729	288568,12	2292144,97	Mt=0,5 метод – картометрический	-
730	288571,89	2292136,32	Mt=0,5 метод – картометрический	-
731	288572,63	2292123,73	Mt=0,5 метод – картометрический	-
732	288620,66	2291119,16	Mt=0,5 метод – картометрический	-
733	288636,11	2290796,49	Mt=0,5 метод – картометрический	-
734	288662,33	2290244,04	Mt=0,5 метод – картометрический	-
735	288680,97	2289859,27	Mt=0,5 метод – картометрический	-
736	288706,48	2289295,46	Mt=0,5 метод – картометрический	-

737	288712,72	2289165,21	Mt=0,5 метод – картометрический	-
738	288717,48	2289055,25	Mt=0,5 метод – картометрический	-
739	288731,06	2288765,11	Mt=0,5 метод – картометрический	-
740	288739,61	2288618,82	Mt=0,5 метод – картометрический	-
741	288738,73	2288604,22	Mt=0,5 метод – картометрический	-
742	288748,55	2288364,36	Mt=0,5 метод – картометрический	-
743	288753,80	2288230,56	Mt=0,5 метод – картометрический	-
1	288781,84	2288230,38	Mt=0,5 метод – картометрический	-
744	284455,48	2293599,06	Mt=0,5 метод – картометрический	-
745	284441,09	2293611,62	Mt=0,5 метод – картометрический	-
746	284428,35	2293629,26	Mt=0,5 метод – картометрический	-
747	284426,20	2293633,93	Mt=0,5 метод – картометрический	-
748	284279,92	2293572,88	Mt=0,5 метод – картометрический	-
749	284290,78	2293530,33	Mt=0,5 метод – картометрический	-
744	284455,48	2293599,06	Mt=0,5 метод – картометрический	-
750	284696,14	2293696,58	Mt=0,5 метод – картометрический	-
751	284818,37	2293739,01	Mt=0,5 метод – картометрический	-
752	284790,77	2293771,63	Mt=0,5 метод – картометрический	-
753	284734,89	2293752,91	Mt=0,5 метод – картометрический	-
754	284636,60	2293719,94	Mt=0,5 метод – картометрический	-
755	284562,97	2293689,63	Mt=0,5 метод – картометрический	-
756	284571,74	2293670,53	Mt=0,5 метод – картометрический	-
757	284581,12	2293650,09	Mt=0,5 метод – картометрический	-
758	284610,26	2293663,17	Mt=0,5 метод – картометрический	-
759	284656,67	2293680,87	Mt=0,5 метод – картометрический	-
760	284655,89	2293684,61	Mt=0,5 метод – картометрический	-
761	284660,95	2293682,55	Mt=0,5 метод – картометрический	-
750	284696,14	2293696,58	Mt=0,5 метод – картометрический	-
750	284696,14	2293696,58	Mt=0,5 метод – картометрический	-
751	284818,37	2293739,01	Mt=0,5 метод – картометрический	-
752	284790,77	2293771,63	Mt=0,5 метод – картометрический	-
753	284734,89	2293752,91	Mt=0,5 метод – картометрический	-
	284636,60	2293719,94	Mt=0,5 метод – картометрический	-
754				
755	284562,97	2293689,63	Mt=0,5 метод – картометрический	-
756	284571,74	2293670,53	Mt=0,5 метод – картометрический	-
757	284581,12	2293650,09	Mt=0,5 метод – картометрический	-
758	284610,26	2293663,17	Mt=0,5 метод – картометрический	-
759	284656,67	2293680,87	Mt=0,5 метод – картометрический	-
760	284655,89	2293684,61	Mt=0,5 метод – картометрический	-
761	284660,95	2293682,55	Mt=0,5 метод – картометрический	-
750	284696,14	2293696,58	Mt=0,5 метод – картометрический	-

ОПИСАНИЕ МЕСТОПОЛОЖЕНИЯ ГРАНИЦ
территориальной зоны – зона транспортной инфраструктуры (Т1) в районе
с. Каблуково Каблуковского сельского поселения
Калининского района Тверской области

Лист 1

План границ объекта



Используемые условные обозначения:
1 Характерная точка границы, сведения о которой позволяют однозначно определить ее на местности
— Вновь образованная граница, сведения о которой достаточны для определения ее местоположения

Схема расположения листов

Лист 1

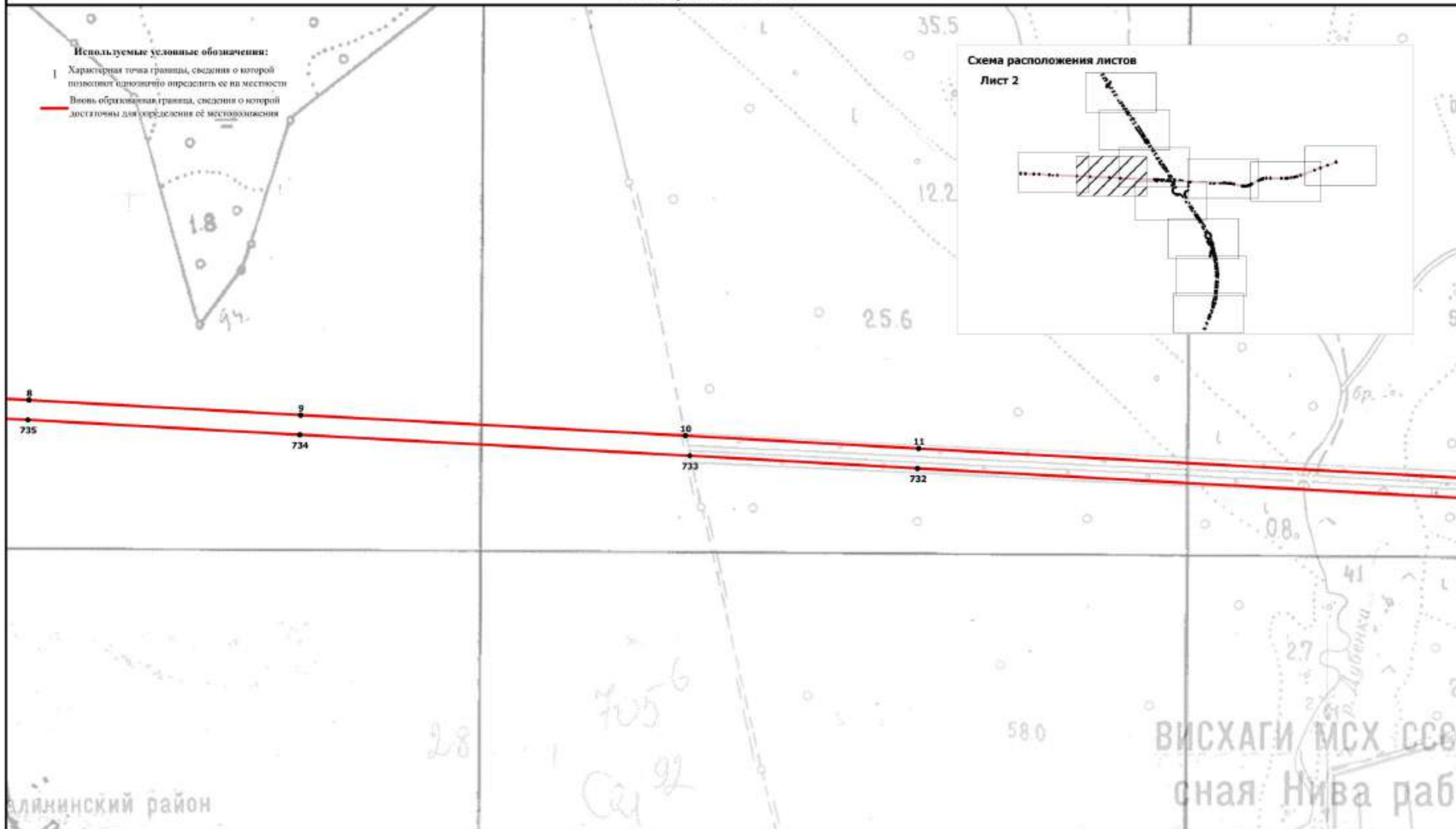
Масштаб 1:5000

Подпись _____ Верещагина И.В.

Дата " ____ " _____ 2020 г.

Место для оттиска печати (при наличии) лица, составившего описание местоположения границ объекта

План границ объекта



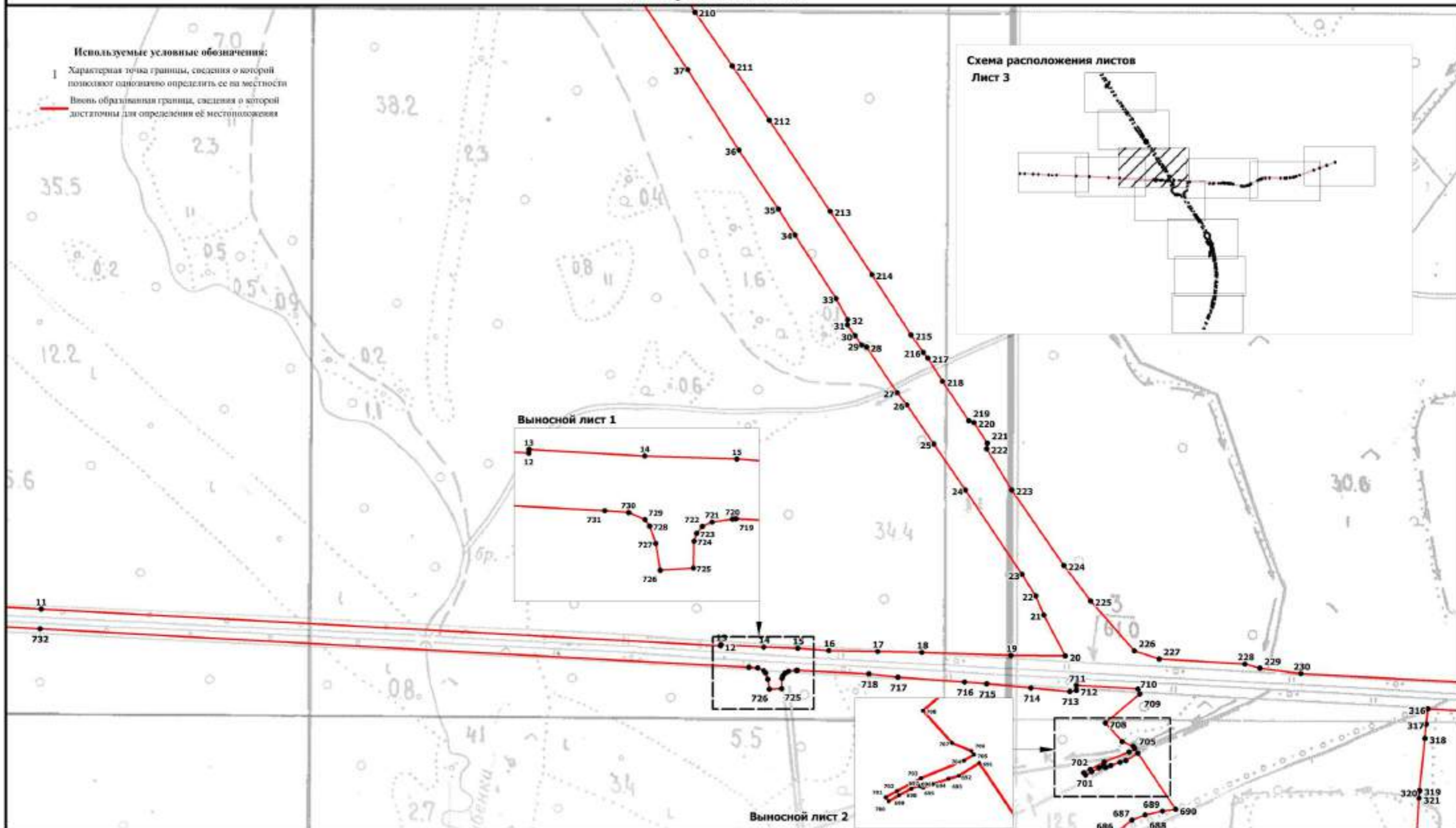
Масштаб 1:5000

Подпись _____ Верещагина И.В.

Дата " " _____ 2020 г.

Место для оттиска печати (при наличии) лица, составившего описание местоположения границ объекта

План границ объекта



Подпись _____ Верещагина И.В.

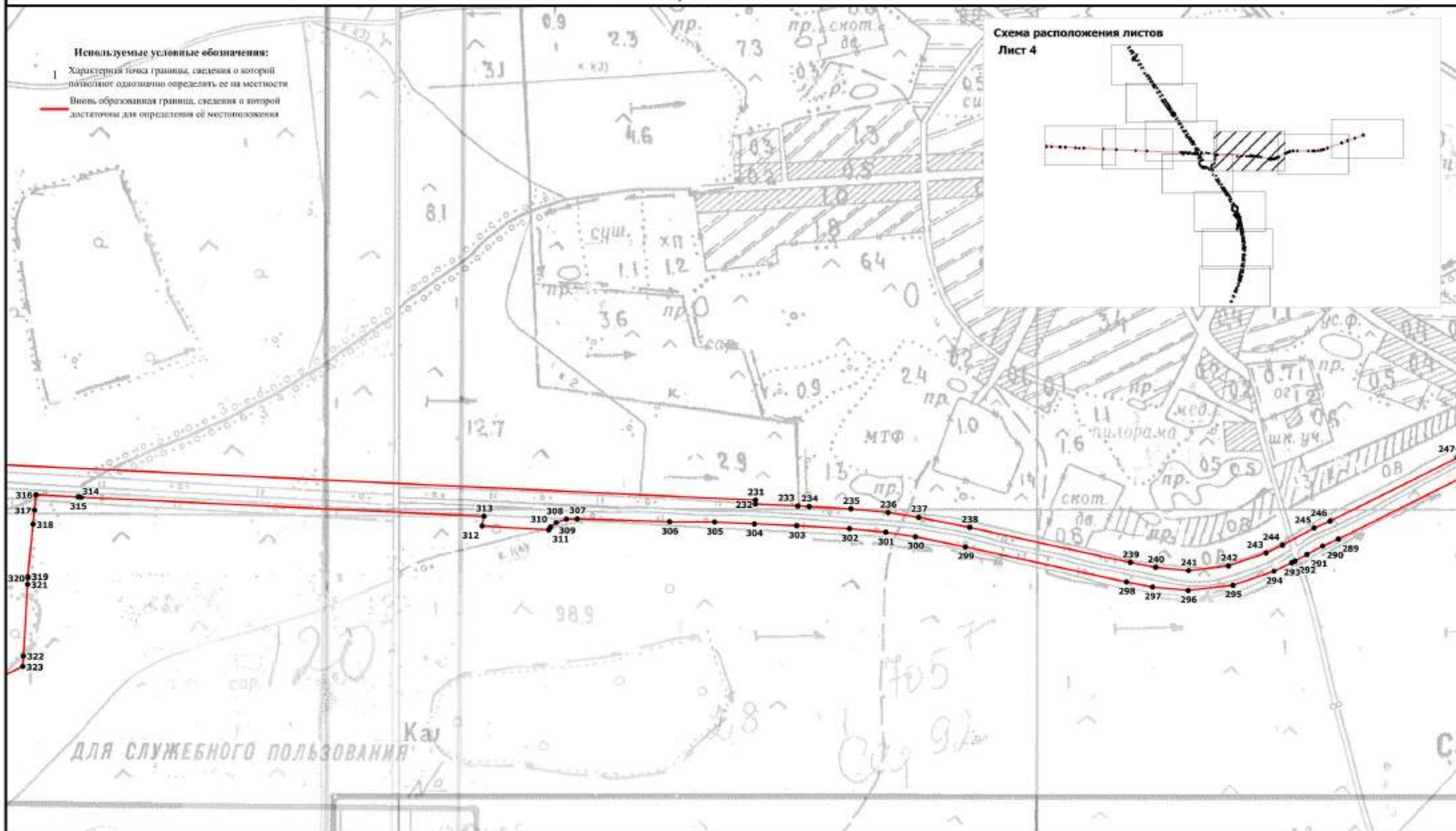
Дата " ____ " ____ 2020 г.

Место для оттиска печати (при наличии) лица, составившего описание местоположения границ объекта

ОПИСАНИЕ МЕСТОПОЛОЖЕНИЯ ГРАНИЦ
территориальной зоны – зона транспортной инфраструктуры (Т1) в районе
с. Каблуково Каблуковского сельского поселения
Калининского района Тверской области

Лист 4

План границ объекта



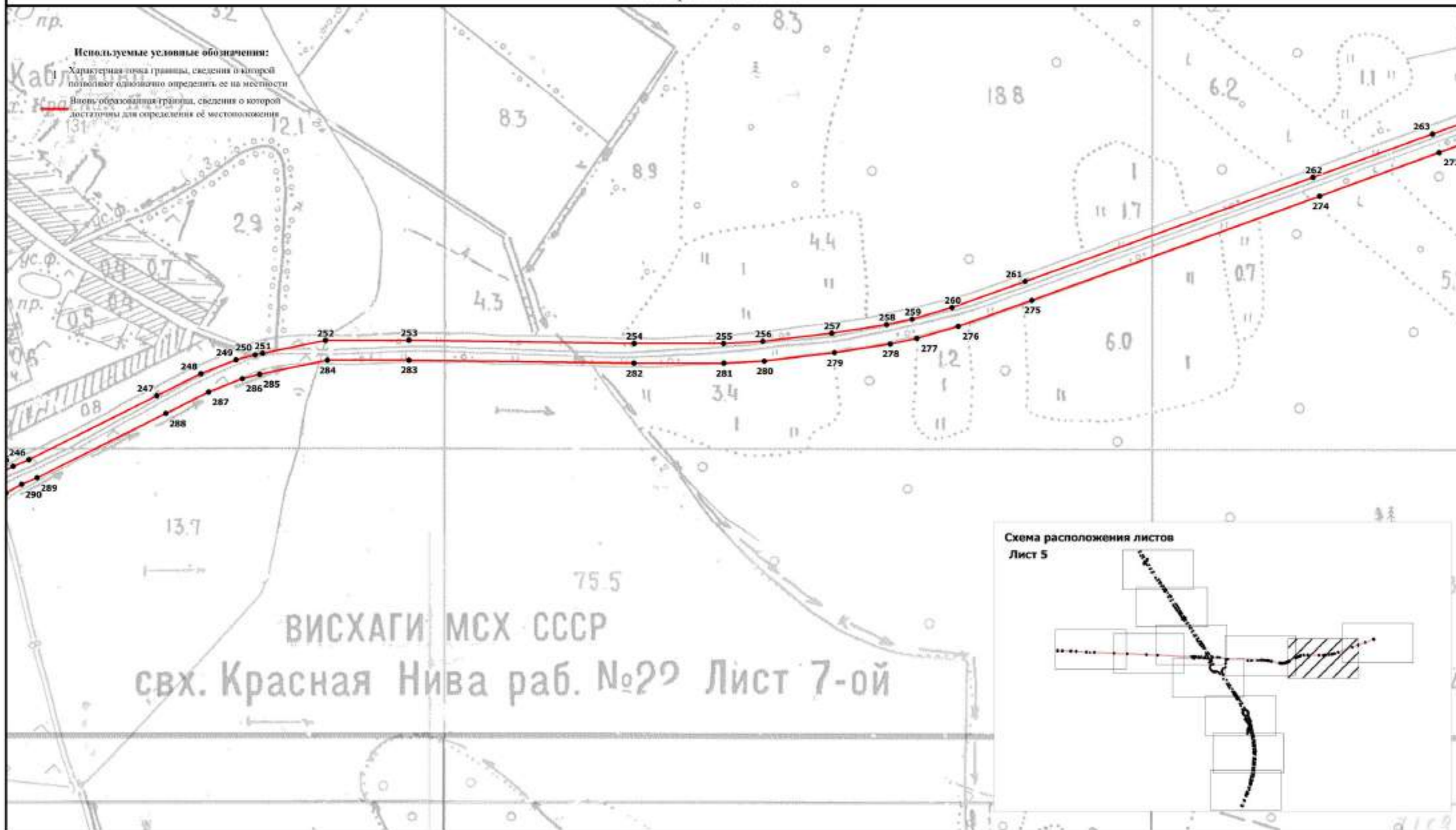
Масштаб 1:5000

Подпись _____ Верещагина И.В.

Дата " ____ " _____ 2020 г.

Место для оттиска печати (при наличии) лица, составившего описание местоположения границ объекта

План границ объекта



Масштаб 1:5000

Подпись _____ Верещагина И.В.

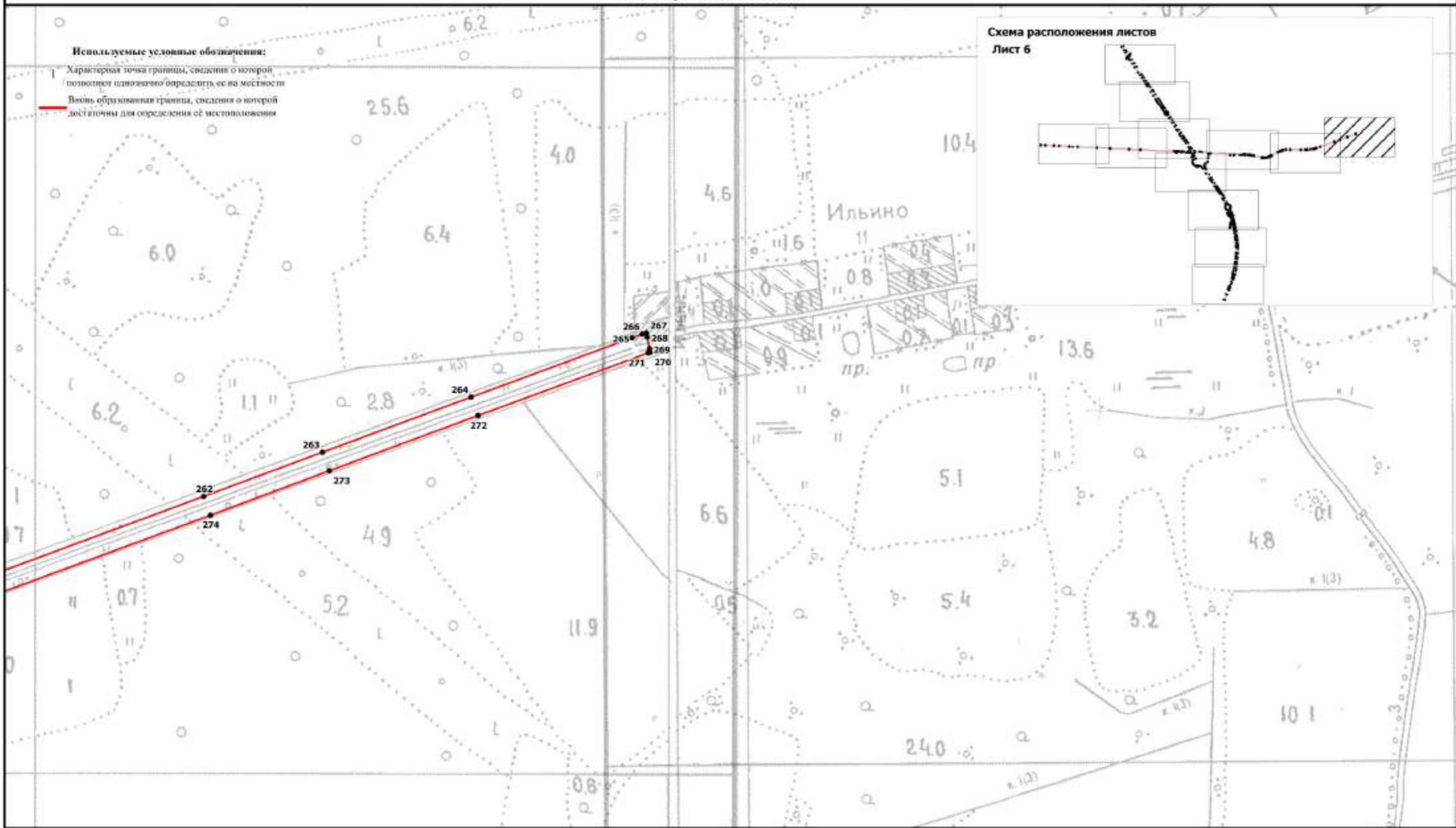
Дата " ____ " _____ 2020 г.

Место для оттиска печати (при наличии) лица, составившего описание местоположения границ объекта

ОПИСАНИЕ МЕСТОПОЛОЖЕНИЯ ГРАНИЦ
территориальной зоны – зона транспортной инфраструктуры (Т1) в районе
с. Каблуково Каблуковского сельского поселения
Калининского района Тверской области

Лист 6

План границ объекта



Подпись _____ Верещагина И.В.

Дата " ____ " _____ 2020 г.

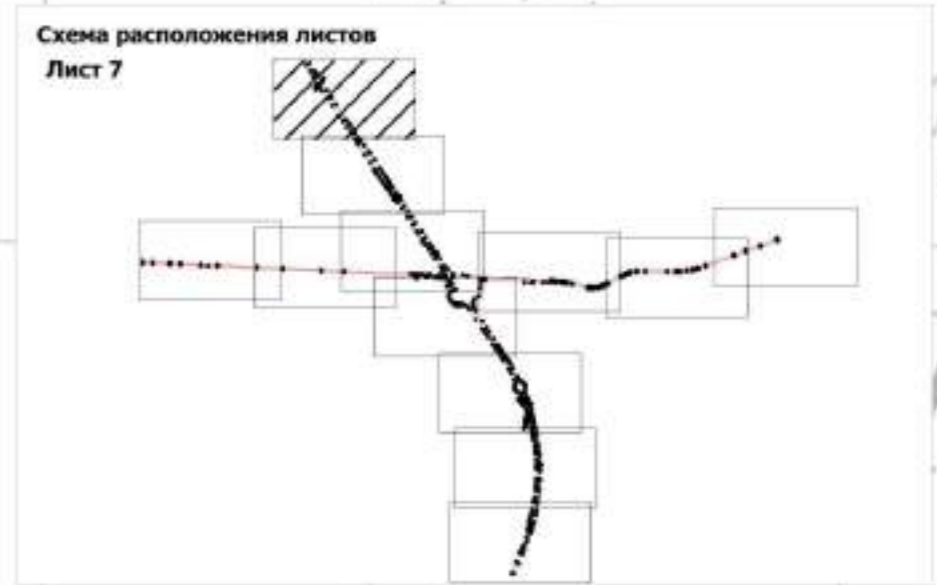
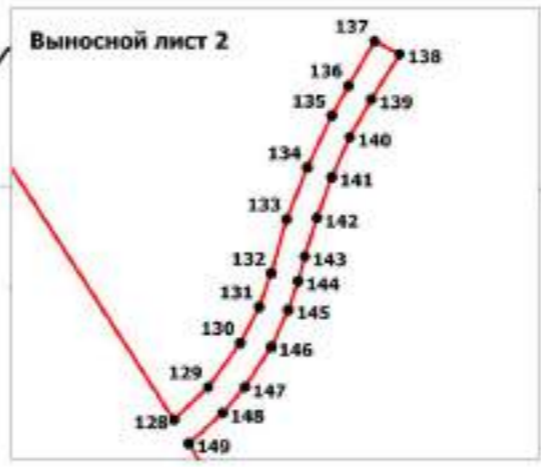
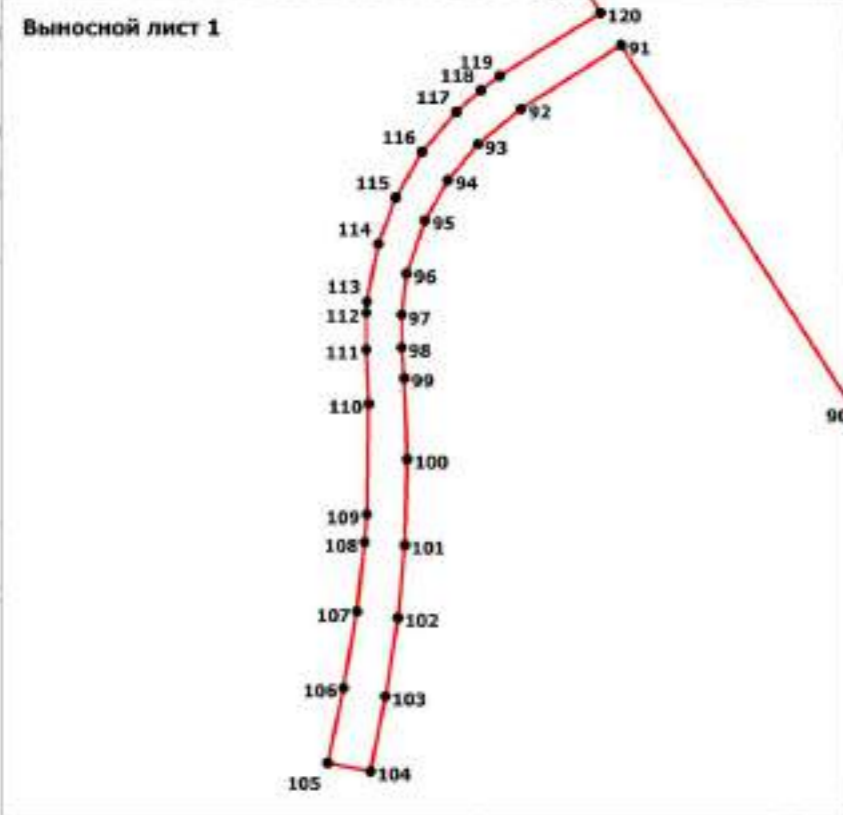
Место для оттиска печати (при наличии) лица, составившего описание местоположения границ объекта

ОПИСАНИЕ МЕСТОПОЛОЖЕНИЯ ГРАНИЦ
территориальной зоны – зона транспортной инфраструктуры (Т1) в районе
с. Каблуково Каблуковского сельского поселения
Калининского района Тверской области

Лист 7

План границ объекта

- Используемые условные обозначения:
- 1 Характерная точка границы, сведения о которой позволяют однозначно определить ее на местности
 - Вновь образованная граница, сведения о которой достаточны для определения её местоположения



Масштаб 1:5000

Подпись _____ Верещагина И.В.

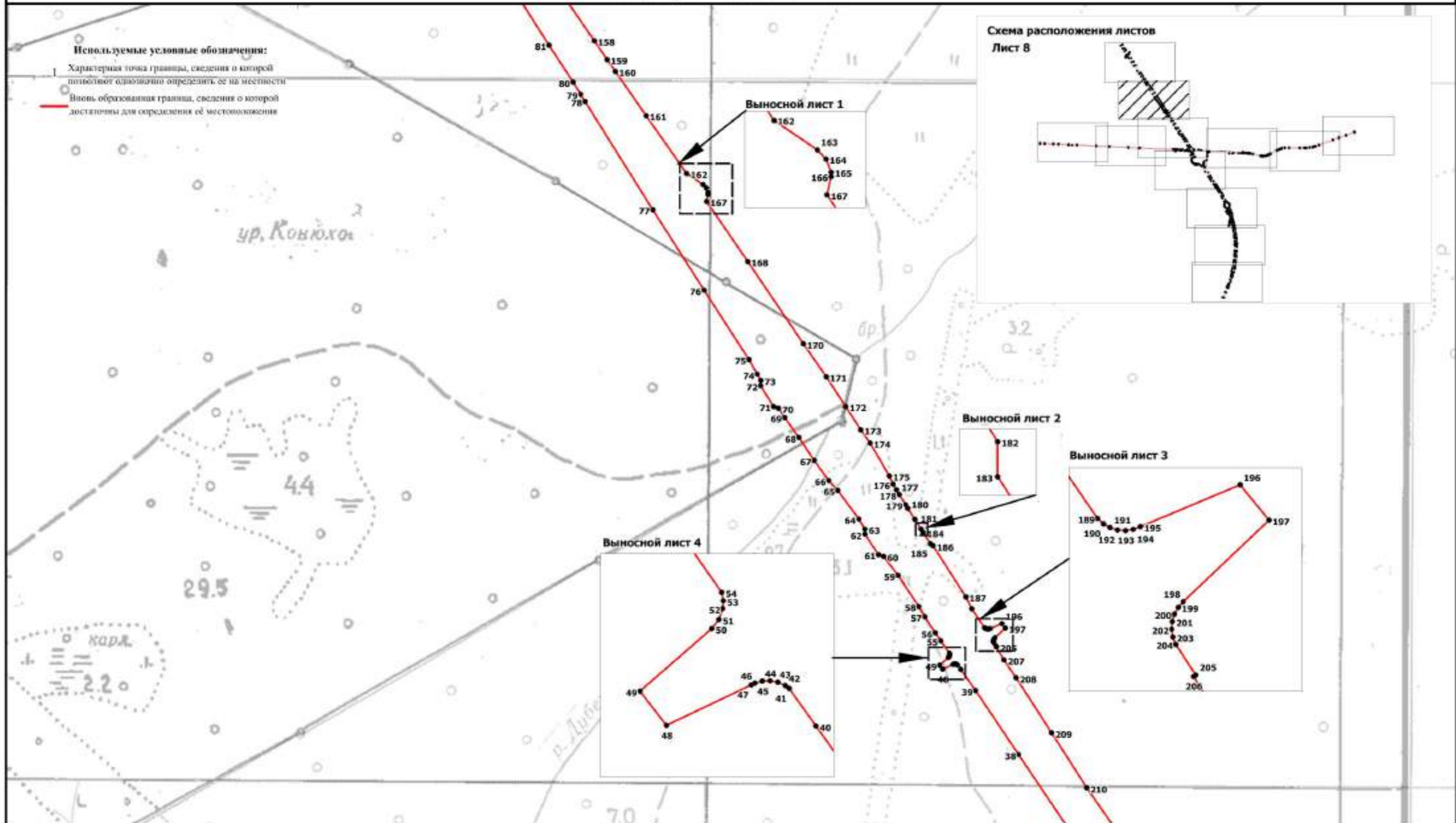
Дата "___" "___" 2020 г.

Место для оттиска печати (при наличии) лица, составившего описание местоположения границ объекта

ОПИСАНИЕ МЕСТОПОЛОЖЕНИЯ ГРАНИЦ
территориальной зоны – зона транспортной инфраструктуры (Т1) в районе
с. Каблуково Каблуковского сельского поселения
Калининского района Тверской области

Лист 8

План границ объекта



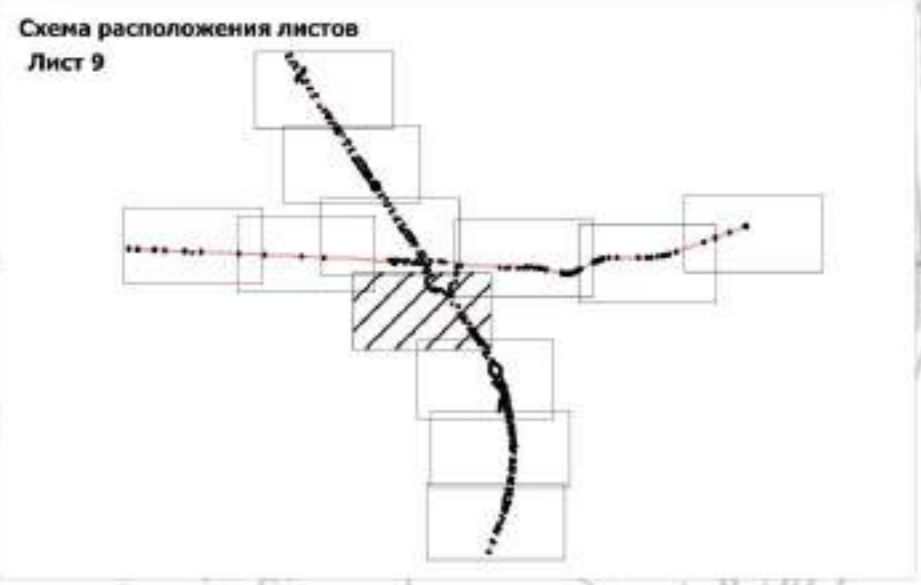
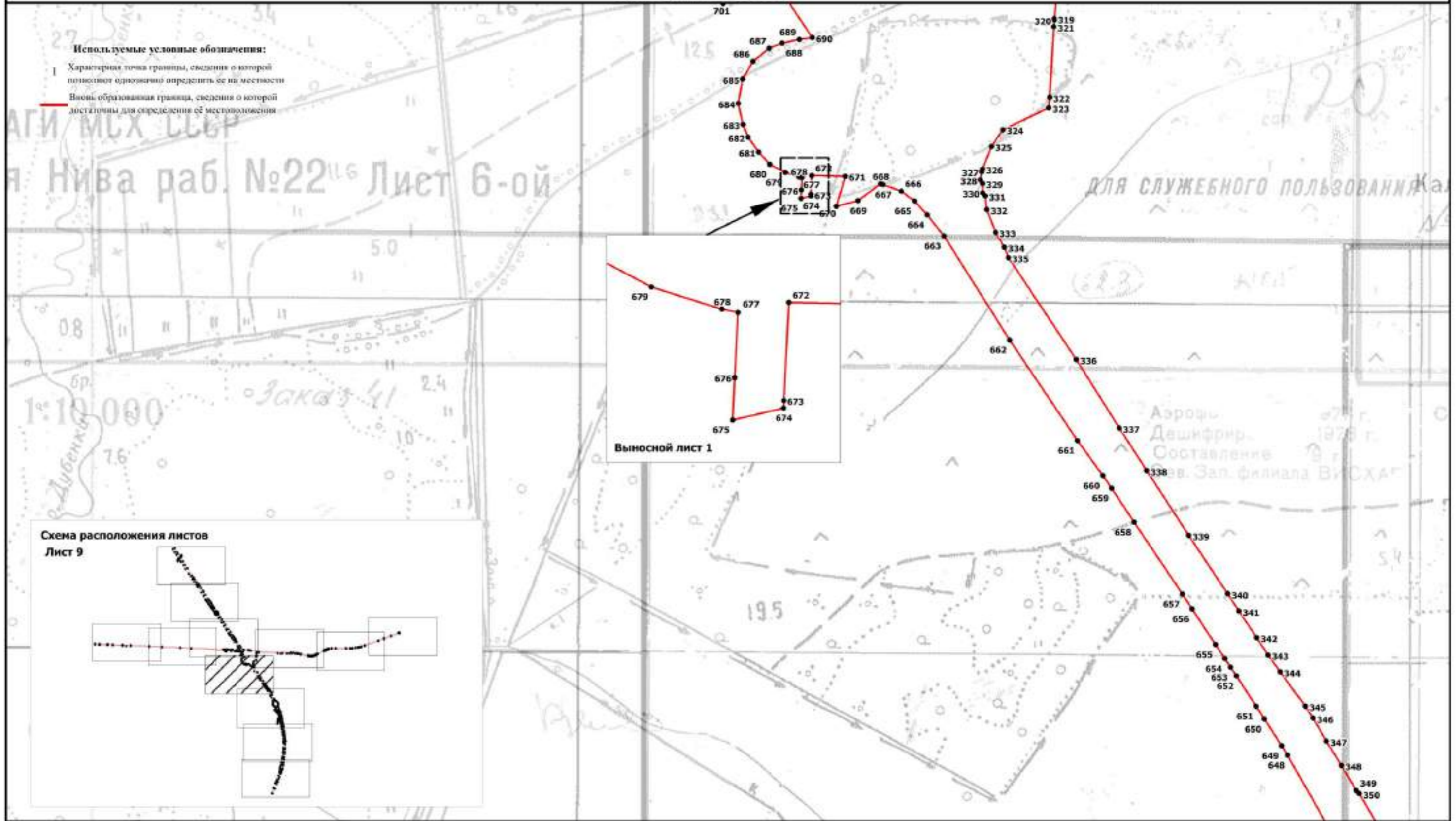
Масштаб 1:5000

Подпись _____ Верещагина И.В.

Дата " ____ " _____ 2020 г.

Место для оттиска печати (при наличии) лица, составившего описание местоположения границ объекта

План границ объекта



Подпись _____ Верещагина И.В.

Дата " ____ " _____ 2020 г.

Место для оттиска печати (при наличии) лица, составившего описание местоположения границ объекта

План границ объекта

Используемые условные обозначения:

- 1 Характерная точка границы, сведения о которой позволяют однозначно определить ее на местности
- Вновь образованная граница, сведения о которой достаточны для определения ее местоположения

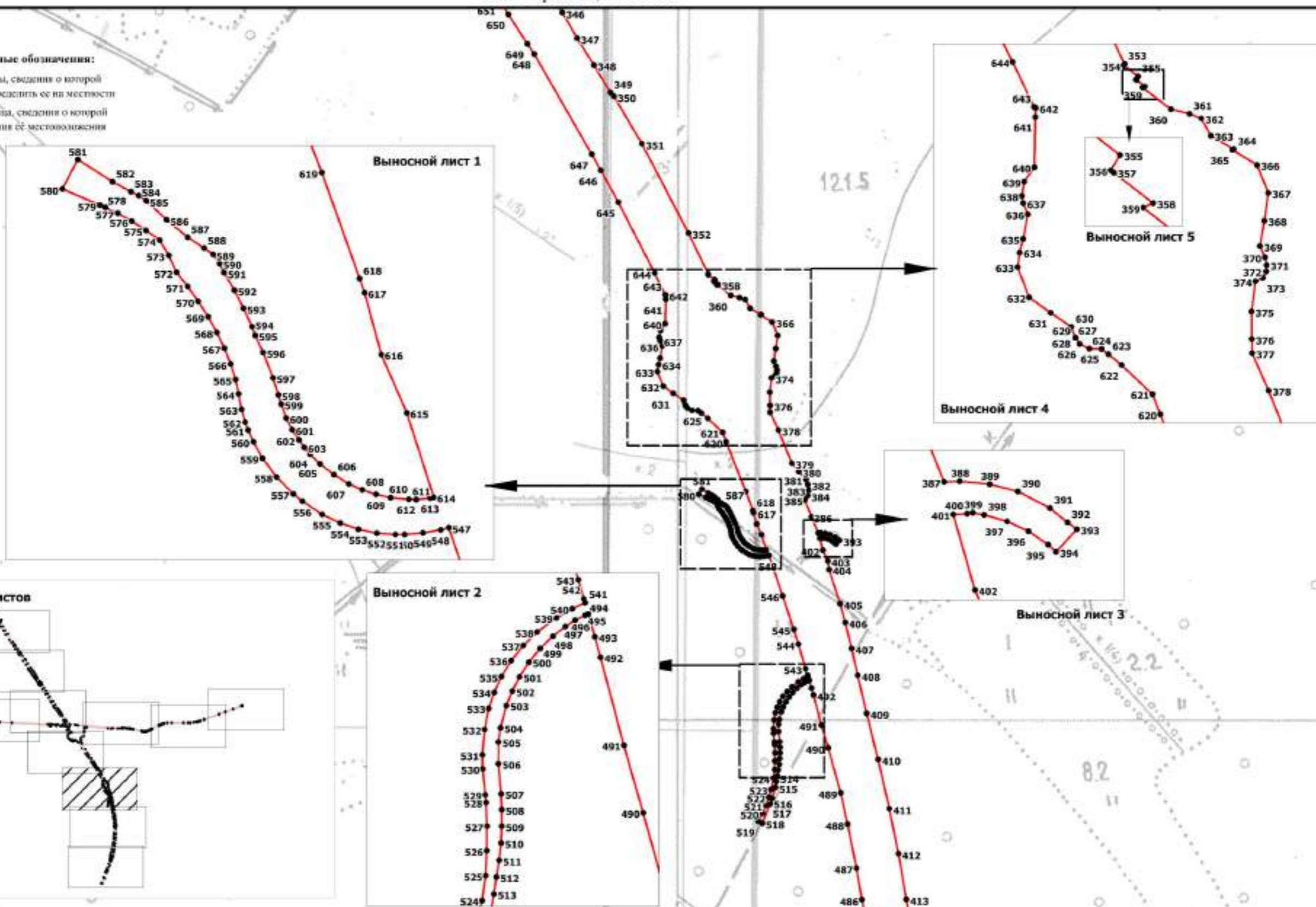
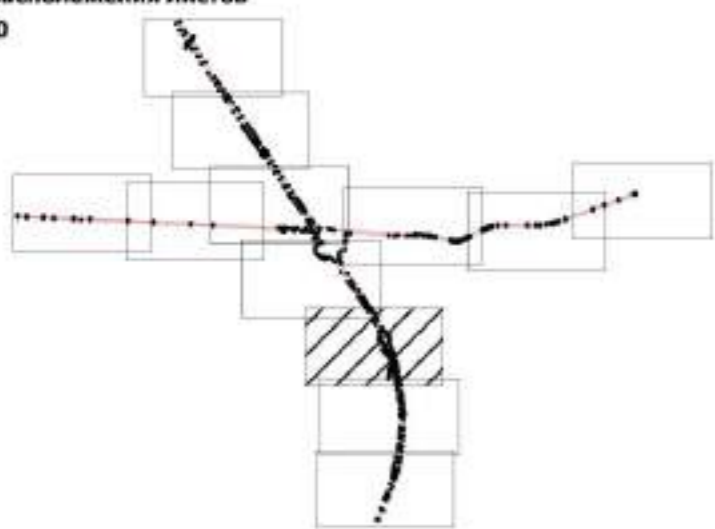


Схема расположения листов
 Лист 10



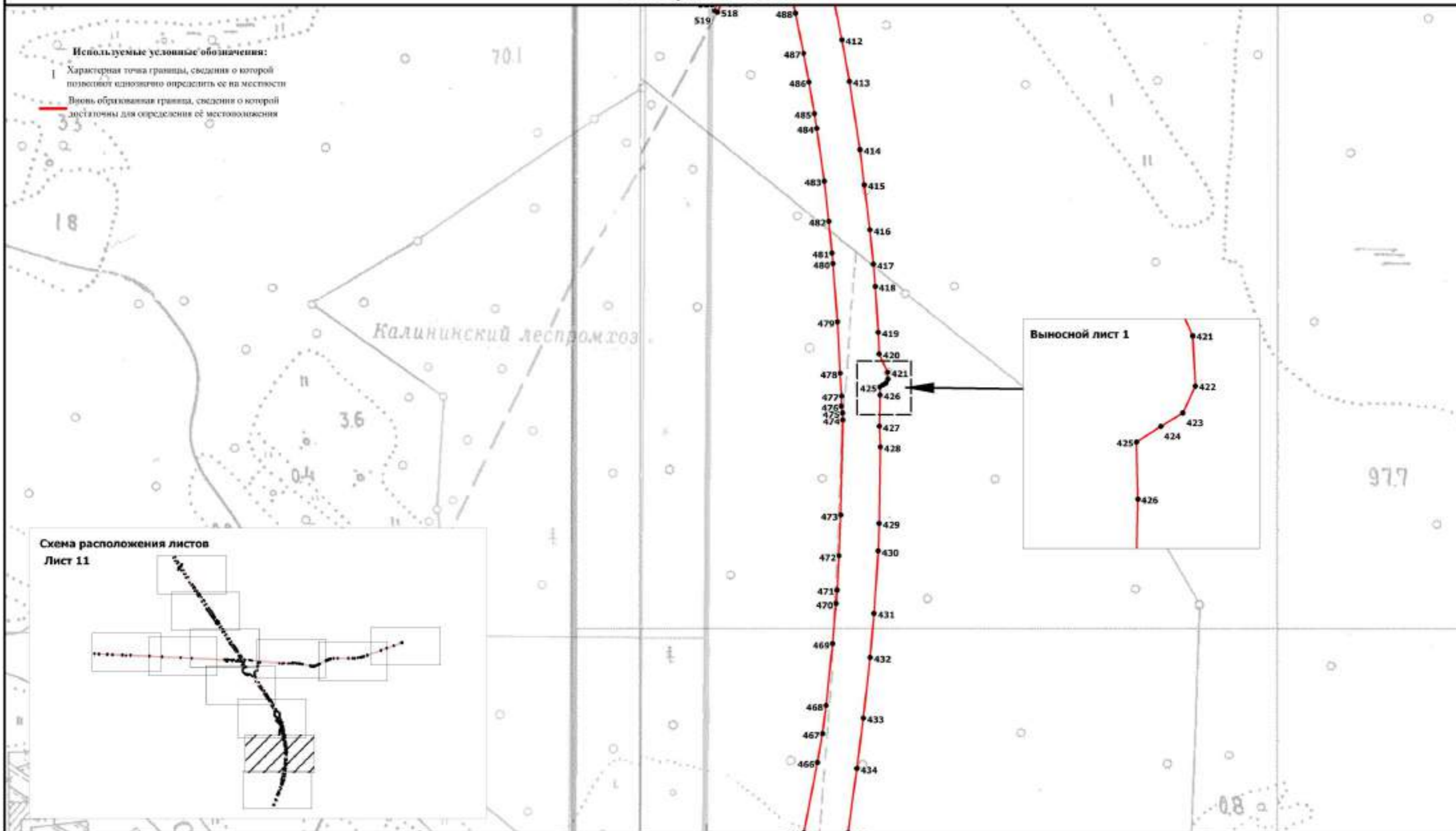
Масштаб 1:5000

Подпись _____ Верещагина И.В.

Дата " ____ " ____ 2020 г.

Место для оттиска печати (при наличии) лица, составившего описание местоположения границ объекта

План границ объекта



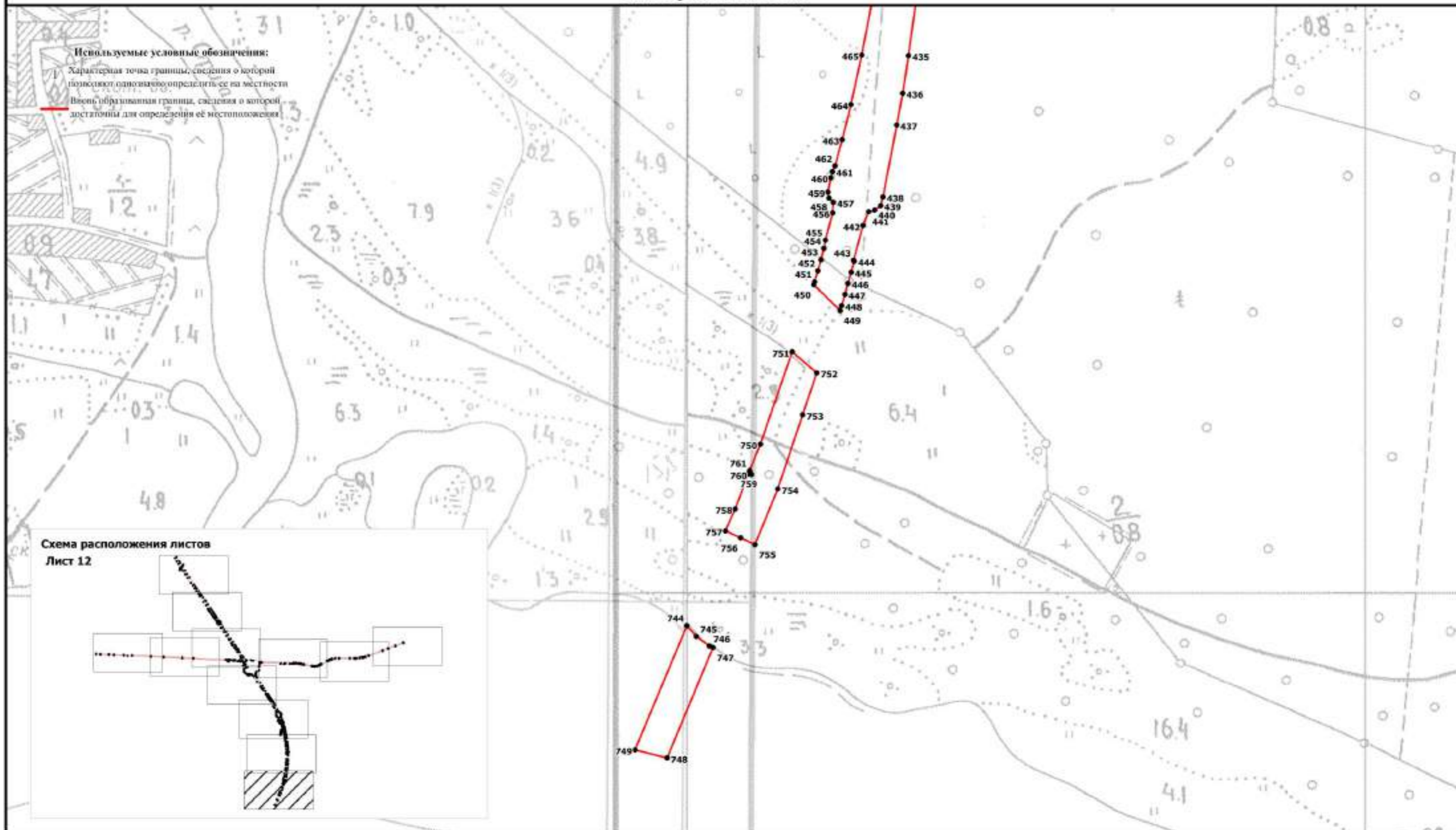
Масштаб 1:5000

Подпись _____ Верещагина И.В.

Дата " ____ " _____ 2020 г.

Место для оттиска печати (при наличии) лица, составившего описание местоположения границ объекта

План границ объекта



Масштаб 1:5000

Подпись _____ Верещагина И.В.

Дата " ____ " ____ 2020 г.

Место для оттиска печати (при наличии) лица, составившего описание местоположения границ объекта

**ОПИСАНИЕ МЕСТОПОЛОЖЕНИЯ ГРАНИЦ
территориальной зоны – зона транспортной
инфраструктуры (Т1) в районе д. Курганово Каблуковского
сельского поселения Калининского района Тверской области**
(наименование объекта местоположение границ,
которого описано) (далее - объект)

Сведения об объекте

N п/	Характеристики объекта	Описание характеристик
1	2	3
1	Местоположение объекта	Тверская область, Калининский район, Каблуковское сельское поселения, в районе д. Курганово
2	Площадь объекта +/- величина погрешности определения площади (P +/- Дельта P)	255515±1240
3	Иные характеристики объекта	-

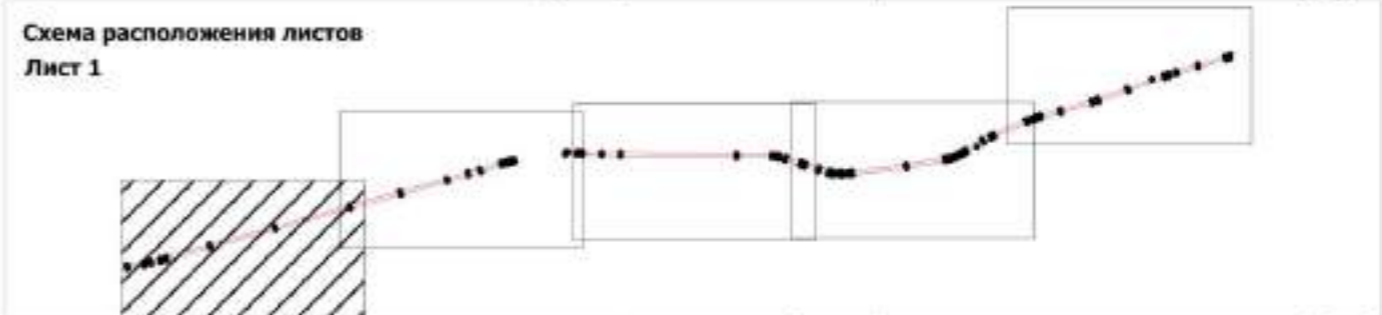
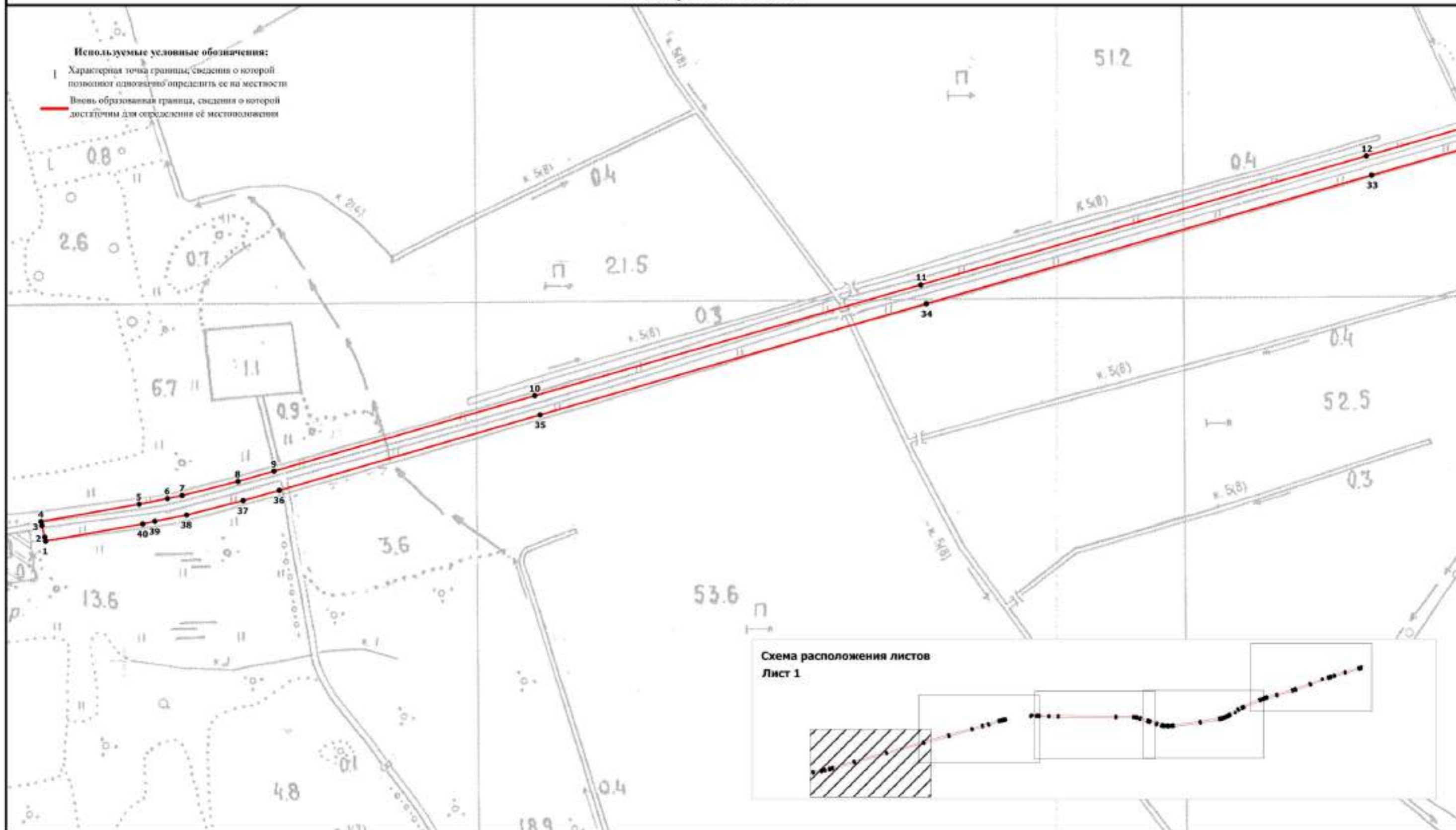
ОПИСАНИЕ МЕСТОПОЛОЖЕНИЯ ГРАНИЦ территориальной зоны – зона транспортной инфраструктуры (Т1) в районе д. Курганово Каблуковского сельского поселения Калининского района Тверской области (наименование объекта)				
Сведения о местоположении границ объекта				
1. Система координат СК кадастрового округа, зона 2				
2. Сведения о характерных точках границ объекта				
Обозначение характерных точек границ	Координаты, м		Ср.квдр. погрешность положения характерной точки (M _t), м	Описание закрепления точки
	X	Y		
1	2	3	4	5
1	289167,01	2297889,29	Mt=0,5 метод – картометрический	-
2	289172,40	2297888,13	Mt=0,5 метод – картометрический	-
3	289189,01	2297884,44	Mt=0,5 метод – картометрический	-
4	289194,39	2297883,21	Mt=0,5 метод – картометрический	-
5	289217,91	2298022,06	Mt=0,5 метод – картометрический	-
6	289225,85	2298061,94	Mt=0,5 метод – картометрический	-
7	289230,01	2298082,81	Mt=0,5 метод – картометрический	-
8	289249,24	2298161,87	Mt=0,5 метод – картометрический	-
9	289263,45	2298212,88	Mt=0,5 метод – картометрический	-
10	289367,39	2298582,35	Mt=0,5 метод – картометрический	-
11	289520,76	2299129,62	Mt=0,5 метод – картометрический	-
12	289698,21	2299760,59	Mt=0,5 метод – картометрический	-
13	289818,22	2300187,38	Mt=0,5 метод – картометрический	-
14	289928,34	2300580,19	Mt=0,5 метод – картометрический	-
15	289979,87	2300758,37	Mt=0,5 метод – картометрический	-
16	290008,46	2300855,13	Mt=0,5 метод – картометрический	-
17	290062,66	2301037,33	Mt=0,5 метод – картометрический	-
18	290075,60	2301082,73	Mt=0,5 метод – картометрический	-
19	290084,15	2301118,79	Mt=0,5 метод – картометрический	-
20	290086,69	2301130,92	Mt=0,5 метод – картометрический	-
21	290081,29	2301131,97	Mt=0,5 метод – картометрический	-
22	290085,57	2301152,42	Mt=0,5 метод – картометрический	-
23	290068,57	2301154,17	Mt=0,5 метод – картометрический	-
24	290064,59	2301135,20	Mt=0,5 метод – картометрический	-
25	290059,20	2301136,25	Mt=0,5 метод – картометрический	-
26	290056,83	2301124,94	Mt=0,5 метод – картометрический	-
27	290048,53	2301089,90	Mt=0,5 метод – картометрический	-
28	290035,78	2301045,21	Mt=0,5 метод – картометрический	-
29	289983,51	2300869,51	Mt=0,5 метод – картометрический	-
30	289952,99	2300766,21	Mt=0,5 метод – картометрический	-
31	289901,41	2300587,83	Mt=0,5 метод – картометрический	-
32	289791,26	2300194,94	Mt=0,5 метод – картометрический	-
33	289671,26	2299768,19	Mt=0,5 метод – картометрический	-
34	289493,80	2299137,19	Mt=0,5 метод – картометрический	-
35	289340,45	2298589,96	Mt=0,5 метод – картометрический	-
36	289236,47	2298220,39	Mt=0,5 метод – картометрический	-
37	289222,16	2298169,02	Mt=0,5 метод – картометрический	-

38	289202,64	2298088,76	Mt=0,5 метод – картометрический	-
39	289193,71	2298043,89	Mt=0,5 метод – картометрический	-
40	289190,36	2298027,06	Mt=0,5 метод – картометрический	-
1	289167,01	2297889,29	Mt=0,5 метод – картометрический	-
41	290131,03	2301576,10	Mt=0,5 метод – картометрический	-
42	290148,03	2301582,37	Mt=0,5 метод – картометрический	-
43	290147,61	2301602,20	Mt=0,5 метод – картометрический	-
44	290147,60	2301602,58	Mt=0,5 метод – картометрический	-
45	290145,98	2301677,31	Mt=0,5 метод – картометрический	-
46	290148,98	2301677,37	Mt=0,5 метод – картометрический	-
47	290148,44	2301699,11	Mt=0,5 метод – картометрический	-
48	290147,85	2301722,87	Mt=0,5 метод – картометрический	-
49	290144,85	2301722,85	Mt=0,5 метод – картометрический	-
50	290141,57	2301886,40	Mt=0,5 метод – картометрический	-
51	290146,59	2301886,46	Mt=0,5 метод – картометрический	-
52	290144,01	2302046,42	Mt=0,5 метод – картометрический	-
53	290132,99	2303023,56	Mt=0,5 метод – картометрический	-
54	290129,44	2303327,44	Mt=0,5 метод – картометрический	-
55	290127,62	2303360,97	Mt=0,5 метод – картометрический	-
56	290123,52	2303386,70	Mt=0,5 метод – картометрический	-
57	290107,08	2303442,35	Mt=0,5 метод – картометрический	-
58	290065,66	2303568,87	Mt=0,5 метод – картометрический	-
59	290051,28	2303602,62	Mt=0,5 метод – картометрический	-
60	290016,10	2303721,49	Mt=0,5 метод – картометрический	-
61	289989,85	2303806,13	Mt=0,5 метод – картометрический	-
62	289984,64	2303827,24	Mt=0,5 метод – картометрический	-
63	289981,82	2303849,28	Mt=0,5 метод – картометрический	-
64	289980,09	2303897,79	Mt=0,5 метод – картометрический	-
65	289980,75	2303912,74	Mt=0,5 метод – картометрический	-
66	289982,99	2303970,97	Mt=0,5 метод – картометрический	-
67	289985,56	2303995,32	Mt=0,5 метод – картометрический	-
68	290042,49	2304453,02	Mt=0,5 метод – картометрический	-
69	290101,34	2304780,17	Mt=0,5 метод – картометрический	-
70	290105,99	2304805,02	Mt=0,5 метод – картометрический	-
71	290110,97	2304825,25	Mt=0,5 метод – картометрический	-
72	290121,66	2304860,48	Mt=0,5 метод – картометрический	-
73	290134,60	2304892,33	Mt=0,5 метод – картометрический	-
74	290149,71	2304921,72	Mt=0,5 метод – картометрический	-
75	290167,50	2304952,58	Mt=0,5 метод – картометрический	-
76	290254,55	2305094,40	Mt=0,5 метод – картометрический	-
77	290288,32	2305157,49	Mt=0,5 метод – картометрический	-
78	290302,66	2305189,24	Mt=0,5 метод – картометрический	-
79	290416,26	2305464,69	Mt=0,5 метод – картометрический	-
80	290435,39	2305512,47	Mt=0,5 метод – картометрический	-
81	290448,60	2305549,10	Mt=0,5 метод – картометрический	-
82	290459,16	2305586,31	Mt=0,5 метод – картометрический	-
83	290504,73	2305753,92	Mt=0,5 метод – картометрический	-
84	290582,93	2306018,50	Mt=0,5 метод – картометрический	-
85	290599,41	2306070,10	Mt=0,5 метод – картометрический	-

86	290687,66	2306318,93	Mt=0,5 метод – картометрический	-
87	290761,03	2306525,38	Mt=0,5 метод – картометрический	-
88	290797,70	2306628,55	Mt=0,5 метод – картометрический	-
89	290811,10	2306669,38	Mt=0,5 метод – картометрический	-
90	290829,98	2306728,48	Mt=0,5 метод – картометрический	-
91	290885,57	2306909,76	Mt=0,5 метод – картометрический	-
92	290954,40	2307147,25	Mt=0,5 метод – картометрический	-
93	290965,11	2307185,54	Mt=0,5 метод – картометрический	-
94	290936,05	2307185,60	Mt=0,5 метод – картометрический	-
95	290927,47	2307154,94	Mt=0,5 метод – картометрический	-
96	290858,75	2306917,79	Mt=0,5 метод – картометрический	-
97	290803,27	2306736,87	Mt=0,5 метод – картометрический	-
98	290784,47	2306678,02	Mt=0,5 метод – картометрический	-
99	290771,22	2306637,65	Mt=0,5 метод – картометрический	-
100	290661,28	2306328,31	Mt=0,5 метод – картометрический	-
101	290572,85	2306078,96	Mt=0,5 метод – картометрический	-
102	290556,16	2306026,71	Mt=0,5 метод – картометрический	-
103	290477,76	2305761,42	Mt=0,5 метод – картометрический	-
104	290432,18	2305593,83	Mt=0,5 метод – картометрический	-
105	290421,90	2305557,52	Mt=0,5 метод – картометрический	-
106	290409,25	2305522,50	Mt=0,5 метод – картометрический	-
107	290390,31	2305475,21	Mt=0,5 метод – картометрический	-
108	290276,99	2305200,42	Mt=0,5 метод – картометрический	-
109	290263,26	2305170,00	Mt=0,5 метод – картометрический	-
110	290230,26	2305108,35	Mt=0,5 метод – картометрический	-
111	290196,66	2305053,62	Mt=0,5 метод – картометрический	-
112	290143,47	2304966,95	Mt=0,5 метод – картометрический	-
113	290125,07	2304935,02	Mt=0,5 метод – картометрический	-
114	290109,23	2304904,20	Mt=0,5 метод – картометрический	-
115	290095,18	2304869,62	Mt=0,5 метод – картометрический	-
116	290084,01	2304832,79	Mt=0,5 метод – картометрический	-
117	290078,65	2304811,07	Mt=0,5 метод – картометрический	-
118	290073,78	2304785,11	Mt=0,5 метод – картометрический	-
119	290014,81	2304457,34	Mt=0,5 метод – картометрический	-
120	289957,75	2303998,58	Mt=0,5 метод – картометрический	-
121	289955,09	2303973,13	Mt=0,5 метод – картометрический	-
122	289953,04	2303920,83	Mt=0,5 метод – картометрический	-
123	289952,16	2303898,00	Mt=0,5 метод – картометрический	-
124	289953,91	2303846,81	Mt=0,5 метод – картометрический	-
125	289957,25	2303821,88	Mt=0,5 метод – картометрический	-
126	289962,84	2303798,75	Mt=0,5 метод – картометрический	-
127	289989,30	2303713,40	Mt=0,5 метод – картометрический	-
128	290024,83	2303593,38	Mt=0,5 метод – картометрический	-
129	290039,52	2303558,83	Mt=0,5 метод – картометрический	-
130	290080,41	2303433,82	Mt=0,5 метод – картометрический	-
131	290096,09	2303380,94	Mt=0,5 метод – картометрический	-
132	290099,74	2303358,23	Mt=0,5 метод – картометрический	-
133	290101,46	2303326,42	Mt=0,5 метод – картометрический	-
134	290104,99	2303023,25	Mt=0,5 метод – картометрический	-
135	290116,01	2302046,05	Mt=0,5 метод – картометрический	-

136	290118,59	2301886,12	Mt=0,5 метод – картометрический	-
137	290121,82	2301722,67	Mt=0,5 метод – картометрический	-
138	290122,98	2301677,13	Mt=0,5 метод – картометрический	-
139	290125,05	2301582,49	Mt=0,5 метод – картометрический	-
140	290131,05	2301582,58	Mt=0,5 метод – картометрический	-
41	290131,03	2301576,10	Mt=0,5 метод – картометрический	-

План границ объекта



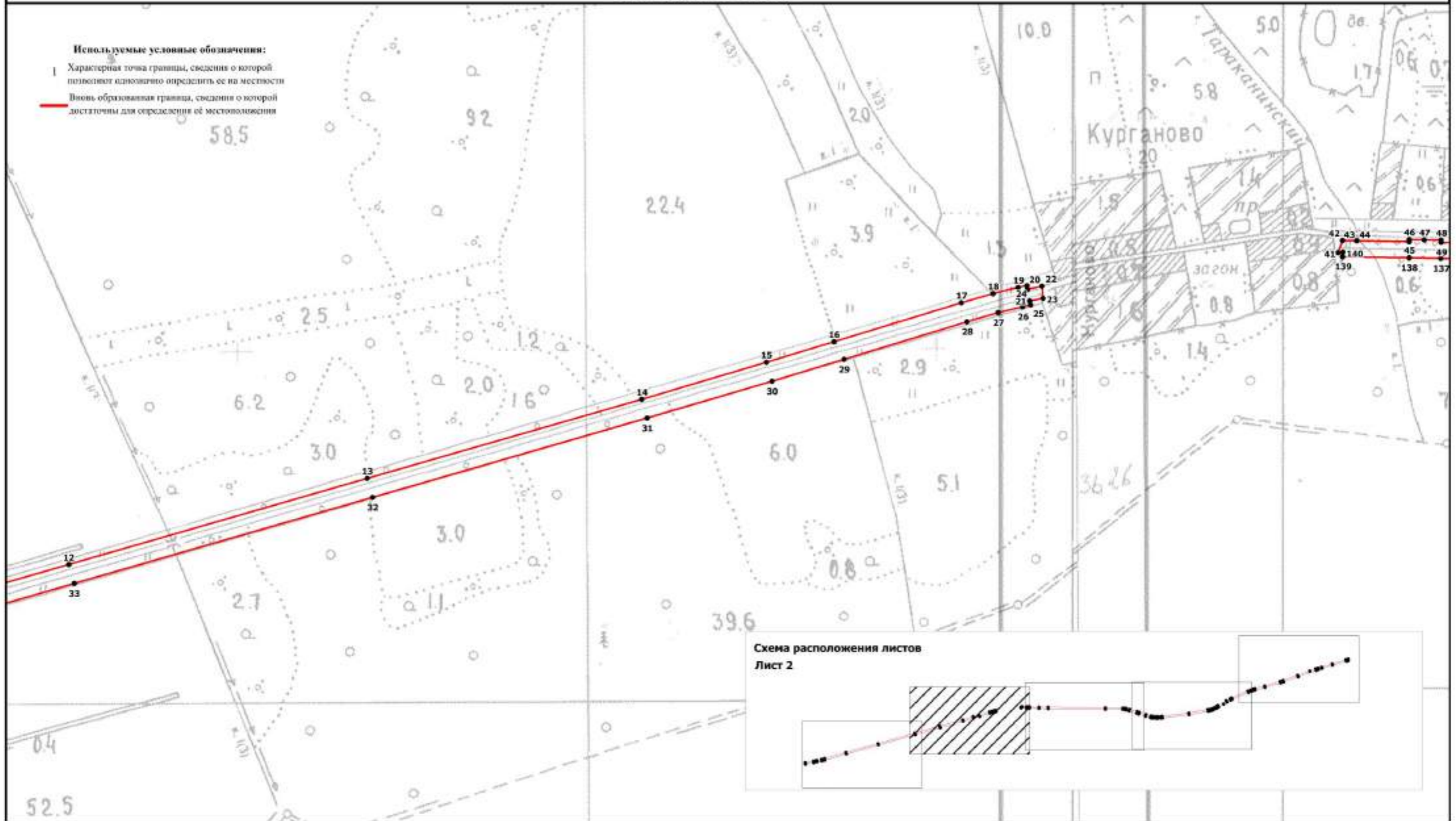
Масштаб 1:5000

Подпись _____ Верещагина И.В.

Дата "___" _____ 2020 г.

Место для оттиска печати (при наличии) лица, составившего описание местоположения границ объекта

План границ объекта



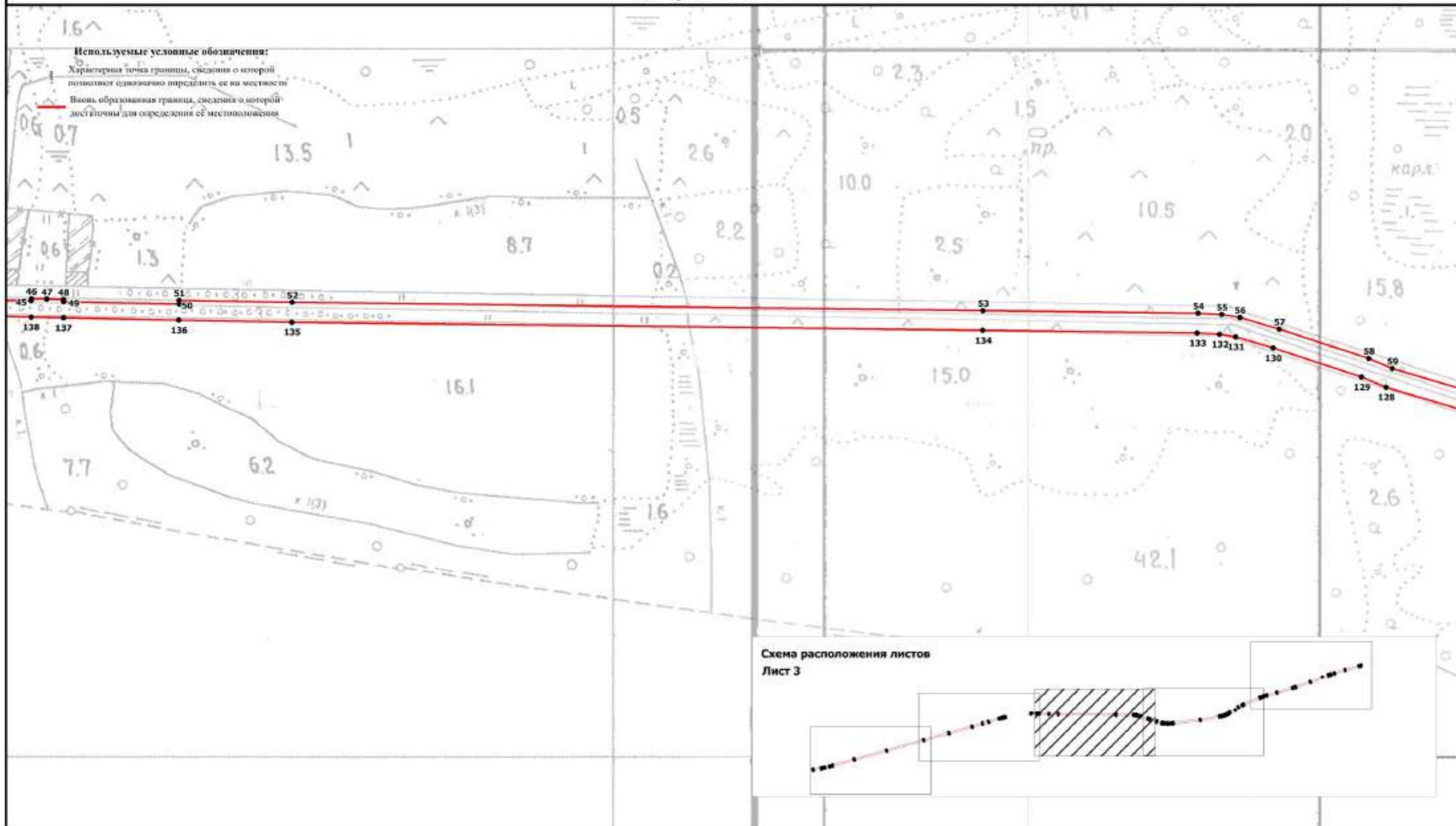
Масштаб 1:5000

Подпись _____ Верещагина И.В.

Дата " ___ " _____ 2020 г.

Место для оттиска печати (при наличии) лица, составившего описание местоположения границ объекта

План границ объекта



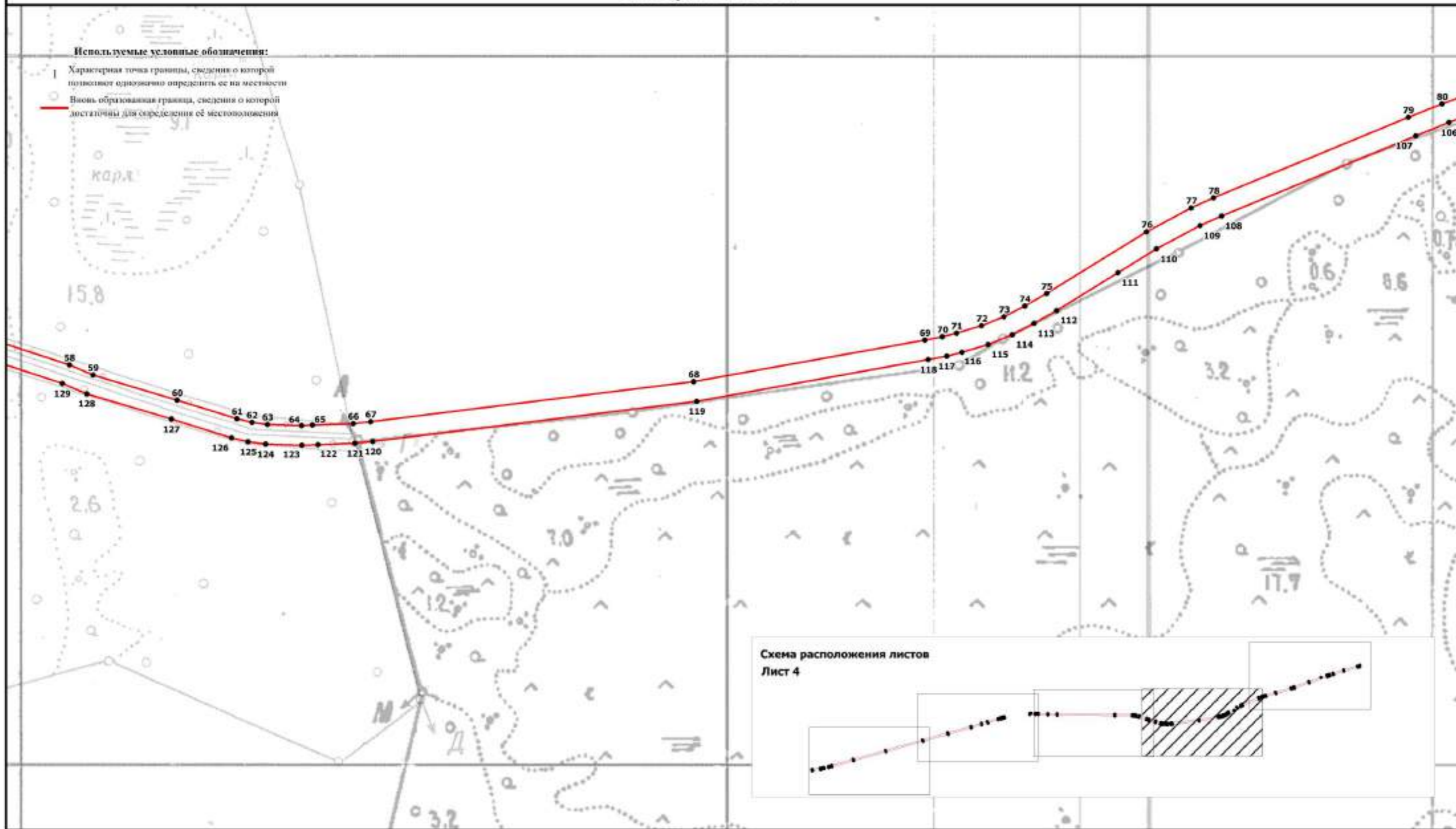
Масштаб 1:5000

Подпись _____ Верещагина И.В.

Дата " ____ " _____ 2020 г.

Место для оттиска печати (при наличии) лица, составившего описание местоположения границ объекта

План границ объекта



Масштаб 1:5000

Подпись _____ Верещагина И.В.

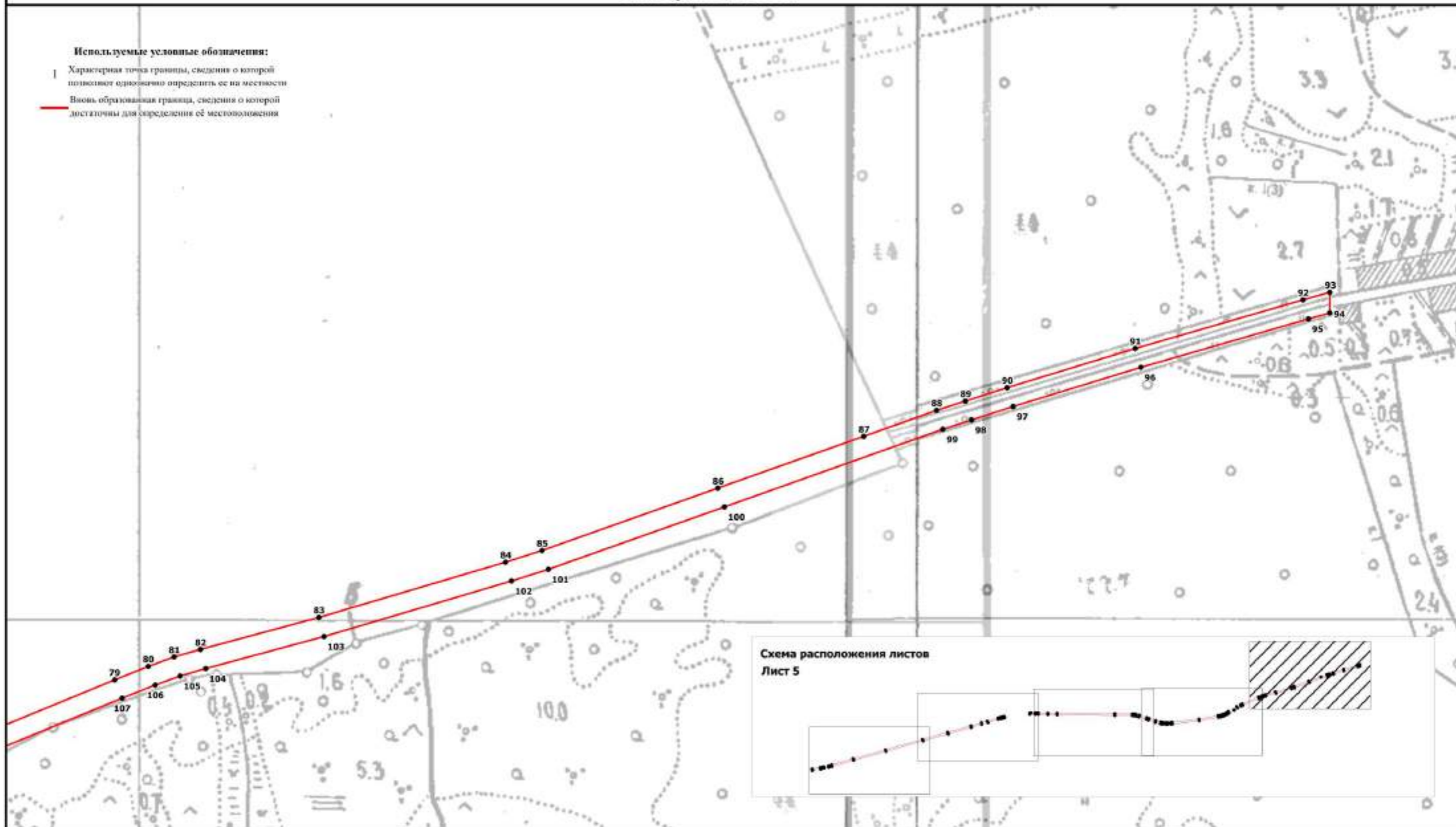
Дата " ____ " _____ 2020 г.

Место для оттиска печати (при наличии) лица, составившего описание местоположения границ объекта

План границ объекта

Используемые условные обозначения:

- 1 Характерная точка границы, сведения о которой позволяют однозначно определить ее на местности
- Вновь образованная граница, сведения о которой достаточны для определения ее местоположения



Масштаб 1:5000

Подпись _____ Верещагина И.В.

Дата "___" _____ 2020 г.

Место для оттиска печати (при наличии) лица, составившего описание местоположения границ объекта

**ОПИСАНИЕ МЕСТОПОЛОЖЕНИЯ ГРАНИЦ
территориальной зоны – зона транспортной
инфраструктуры (Т1) в районе д. Корбейкино Каблуковского
сельского поселения Калининского района Тверской области**
(наименование объекта местоположение границ,
которого описано) (далее - объект)

Сведения об объекте

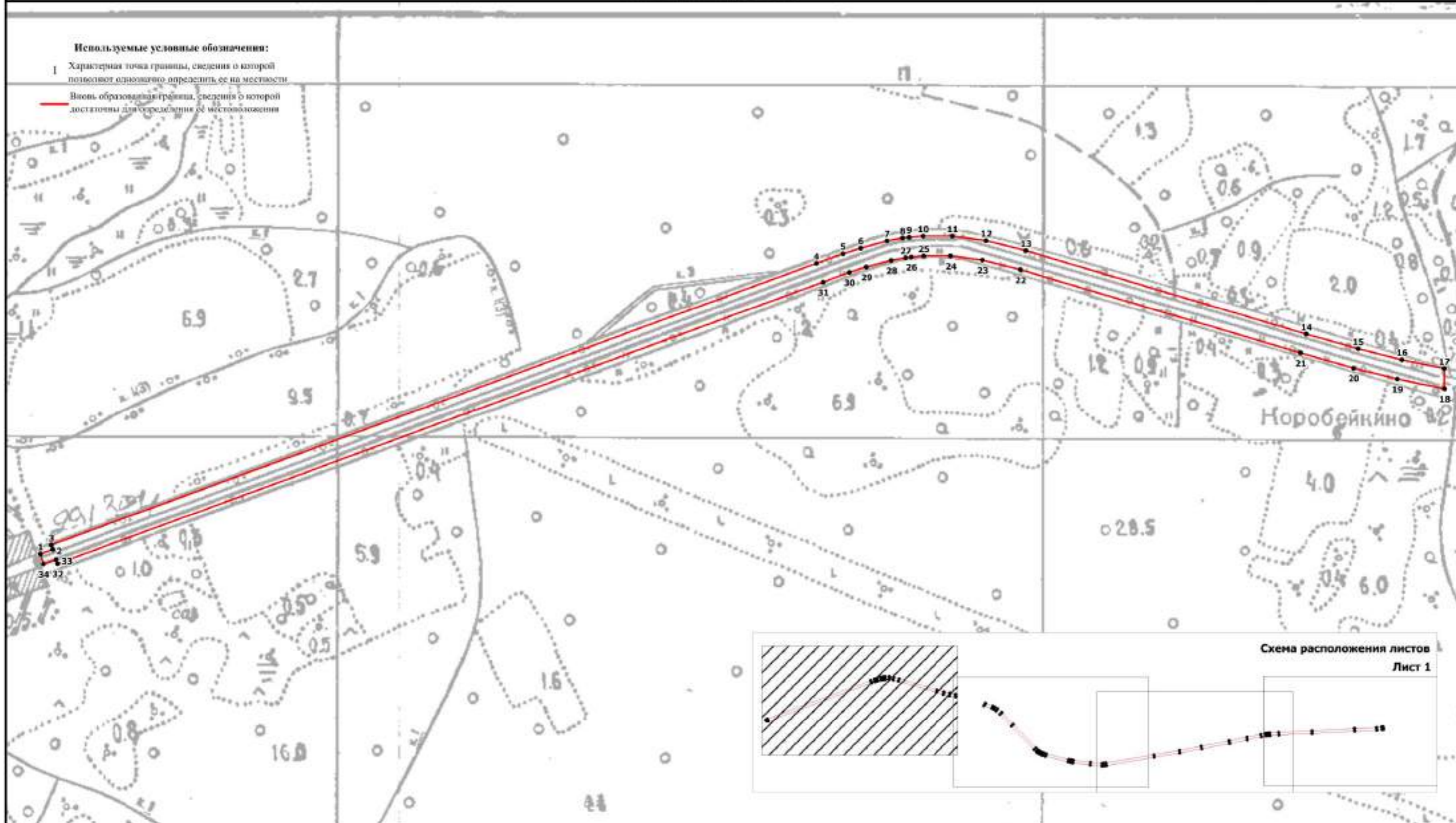
N п/	Характеристики объекта	Описание характеристик
1	2	3
1	Местоположение объекта	Тверская область, Калининский район, Каблуковское сельское поселения, в районе д. Корбейкино
2	Площадь объекта +/- величина погрешности определения площади (P +/- Дельта P)	181734±1037
3	Иные характеристики объекта	-

ОПИСАНИЕ МЕСТОПОЛОЖЕНИЯ ГРАНИЦ территориальной зоны – зона транспортной инфраструктуры (Т1) в районе д. Коробейкино Каблуковского сельского поселения Калининского района Тверской области (наименование объекта)				
Сведения о местоположении границ объекта				
1. Система координат СК кадастрового округа, зона 2				
2. Сведения о характерных точках границ объекта				
Обозначение характерных точек границ	Координаты, м		Ср.квдр. погрешность положения характерной точки (M _t), м	Описание закрепления точки
	X	Y		
1	2	3	4	5
1	291334,32	2308081,37	Mt=0,5 метод – картометрический	-
2	291340,82	2308098,82	Mt=0,5 метод – картометрический	-
3	291347,15	2308096,62	Mt=0,5 метод – картометрический	-
4	291748,00	2309177,27	Mt=0,5 метод – картометрический	-
5	291761,89	2309215,48	Mt=0,5 метод – картометрический	-
6	291769,84	2309240,31	Mt=0,5 метод – картометрический	-
7	291779,83	2309277,27	Mt=0,5 метод – картометрический	-
8	291784,16	2309299,31	Mt=0,5 метод – картометрический	-
9	291785,32	2309308,63	Mt=0,5 метод – картометрический	-
10	291786,95	2309328,03	Mt=0,5 метод – картометрический	-
11	291787,09	2309369,84	Mt=0,5 метод – картометрический	-
12	291780,85	2309417,58	Mt=0,5 метод – картометрический	-
13	291766,91	2309473,41	Mt=0,5 метод – картометрический	-
14	291649,91	2309870,35	Mt=0,5 метод – картометрический	-
15	291629,06	2309944,08	Mt=0,5 метод – картометрический	-
16	291613,96	2310005,63	Mt=0,5 метод – картометрический	-
17	291601,76	2310065,44	Mt=0,5 метод – картометрический	-
18	291573,11	2310065,81	Mt=0,5 метод – картометрический	-
19	291586,62	2309999,60	Mt=0,5 метод – картометрический	-
20	291601,85	2309937,42	Mt=0,5 метод – картометрический	-
21	291622,99	2309862,66	Mt=0,5 метод – картометрический	-
22	291739,92	2309465,94	Mt=0,5 метод – картометрический	-
23	291753,28	2309412,61	Mt=0,5 метод – картометрический	-
24	291759,14	2309367,77	Mt=0,5 метод – картометрический	-
25	291758,96	2309329,10	Mt=0,5 метод – картометрический	-
26	291757,48	2309311,62	Mt=0,5 метод – картометрический	-
27	291756,48	2309303,58	Mt=0,5 метод – картометрический	-
28	291752,52	2309283,48	Mt=0,5 метод – картометрический	-
29	291743,02	2309248,34	Mt=0,5 метод – картометрический	-
30	291735,41	2309224,62	Mt=0,5 метод – картометрический	-
31	291721,72	2309186,94	Mt=0,5 метод – картометрический	-
32	291320,64	2308105,63	Mt=0,5 метод – картометрический	-
33	291326,58	2308103,62	Mt=0,5 метод – картометрический	-
34	291319,91	2308085,60	Mt=0,5 метод – картометрический	-
1	291334,32	2308081,37	Mt=0,5 метод – картометрический	-
35	291483,09	2310361,19	Mt=0,5 метод – картометрический	-

36	291507,43	2310376,54	Mt=0,5 метод – картометрический	-
37	291480,99	2310451,50	Mt=0,5 метод – картометрический	-
38	291470,91	2310473,08	Mt=0,5 метод – картометрический	-
39	291451,38	2310502,50	Mt=0,5 метод – картометрический	-
40	291412,65	2310545,17	Mt=0,5 метод – картометрический	-
41	291286,98	2310665,10	Mt=0,5 метод – картометрический	-
42	291039,64	2310904,10	Mt=0,5 метод – картометрический	-
43	291018,09	2310926,38	Mt=0,5 метод – картометрический	-
44	291014,46	2310931,08	Mt=0,5 метод – картометрический	-
45	291004,21	2310945,55	Mt=0,5 метод – картометрический	-
46	290999,88	2310952,48	Mt=0,5 метод – картометрический	-
47	290991,24	2310970,87	Mt=0,5 метод – картометрический	-
48	290985,68	2310986,13	Mt=0,5 метод – картометрический	-
49	290977,51	2311014,29	Mt=0,5 метод – картометрический	-
50	290917,34	2311249,21	Mt=0,5 метод – картометрический	-
51	290912,24	2311272,71	Mt=0,5 метод – картометрический	-
52	290909,02	2311293,54	Mt=0,5 метод – картометрический	-
53	290887,77	2311476,40	Mt=0,5 метод – картометрический	-
54	290876,88	2311595,26	Mt=0,5 метод – картометрический	-
55	290877,84	2311613,77	Mt=0,5 метод – картометрический	-
56	290880,71	2311636,81	Mt=0,5 метод – картометрический	-
57	290967,80	2312138,39	Mt=0,5 метод – картометрический	-
58	291012,66	2312404,76	Mt=0,5 метод – картометрический	-
59	291056,57	2312631,42	Mt=0,5 метод – картометрический	-
60	291113,02	2312922,39	Mt=0,5 метод – картометрический	-
61	291150,22	2313109,81	Mt=0,5 метод – картометрический	-
62	291181,12	2313258,04	Mt=0,5 метод – картометрический	-
63	291190,13	2313304,04	Mt=0,5 метод – картометрический	-
64	291193,41	2313324,81	Mt=0,5 метод – картометрический	-
65	291195,90	2313350,31	Mt=0,5 метод – картометрический	-
66	291200,18	2313444,21	Mt=0,5 метод – картометрический	-
67	291217,43	2313789,68	Mt=0,5 метод – картометрический	-
68	291241,37	2314239,97	Mt=0,5 метод – картометрический	-
69	291252,65	2314467,08	Mt=0,5 метод – картометрический	-
70	291257,02	2314520,25	Mt=0,5 метод – картометрический	-
71	291260,97	2314533,96	Mt=0,5 метод – картометрический	-
72	291254,75	2314535,79	Mt=0,5 метод – картометрический	-
73	291251,19	2314536,85	Mt=0,5 метод – картометрический	-
74	291239,53	2314537,38	Mt=0,5 метод – картометрический	-
75	291232,90	2314537,67	Mt=0,5 метод – картометрический	-
76	291229,50	2314525,78	Mt=0,5 метод – картометрический	-
77	291224,71	2314468,99	Mt=0,5 метод – картометрический	-
78	291213,41	2314241,38	Mt=0,5 метод – картометрический	-
79	291189,47	2313791,12	Mt=0,5 метод – картометрический	-
80	291172,21	2313445,51	Mt=0,5 метод – картометрический	-
81	291167,97	2313352,44	Mt=0,5 метод – картометрический	-
82	291165,61	2313328,23	Mt=0,5 метод – картометрический	-
83	291162,53	2313308,85	Mt=0,5 метод – картометрический	-
84	291153,69	2313263,67	Mt=0,5 метод – картометрический	-
85	291122,80	2313115,46	Mt=0,5 метод – картометрический	-

86	291085,55	2312927,81	Mt=0,5 метод – картометрический	-
87	291029,08	2312636,76	Mt=0,5 метод – картометрический	-
88	290985,11	2312409,78	Mt=0,5 метод – картометрический	-
89	290940,18	2312142,99	Mt=0,5 метод – картометрический	-
90	290853,00	2311640,86	Mt=0,5 метод – картометрический	-
91	290849,93	2311616,06	Mt=0,5 метод – картометрический	-
92	290848,84	2311595,04	Mt=0,5 метод – картометрический	-
93	290859,92	2311473,50	Mt=0,5 метод – картометрический	-
94	290881,29	2311289,62	Mt=0,5 метод – картометрический	-
95	290884,68	2311267,73	Mt=0,5 метод – картометрический	-
96	290890,11	2311242,69	Mt=0,5 метод – картометрический	-
97	290950,47	2311006,98	Mt=0,5 метод – картометрический	-
98	290959,01	2310977,58	Mt=0,5 метод – картометрический	-
99	290965,29	2310960,31	Mt=0,5 метод – картометрический	-
100	290975,41	2310938,82	Mt=0,5 метод – картометрический	-
101	290980,97	2310929,92	Mt=0,5 метод – картометрический	-
102	290992,01	2310914,34	Mt=0,5 метод – картометрический	-
103	290997,07	2310907,85	Mt=0,5 метод – картометрический	-
104	291019,77	2310884,36	Mt=0,5 метод – картометрический	-
105	291267,60	2310644,88	Mt=0,5 метод – картометрический	-
106	291392,93	2310525,29	Mt=0,5 метод – картометрический	-
107	291428,84	2310485,85	Mt=0,5 метод – картометрический	-
108	291446,31	2310459,63	Mt=0,5 метод – картометрический	-
109	291455,07	2310440,88	Mt=0,5 метод – картометрический	-
35	291483,09	2310361,19	Mt=0,5 метод – картометрический	-

План границ объекта



Масштаб 1:5000

Подпись _____ Верещагина И.В.

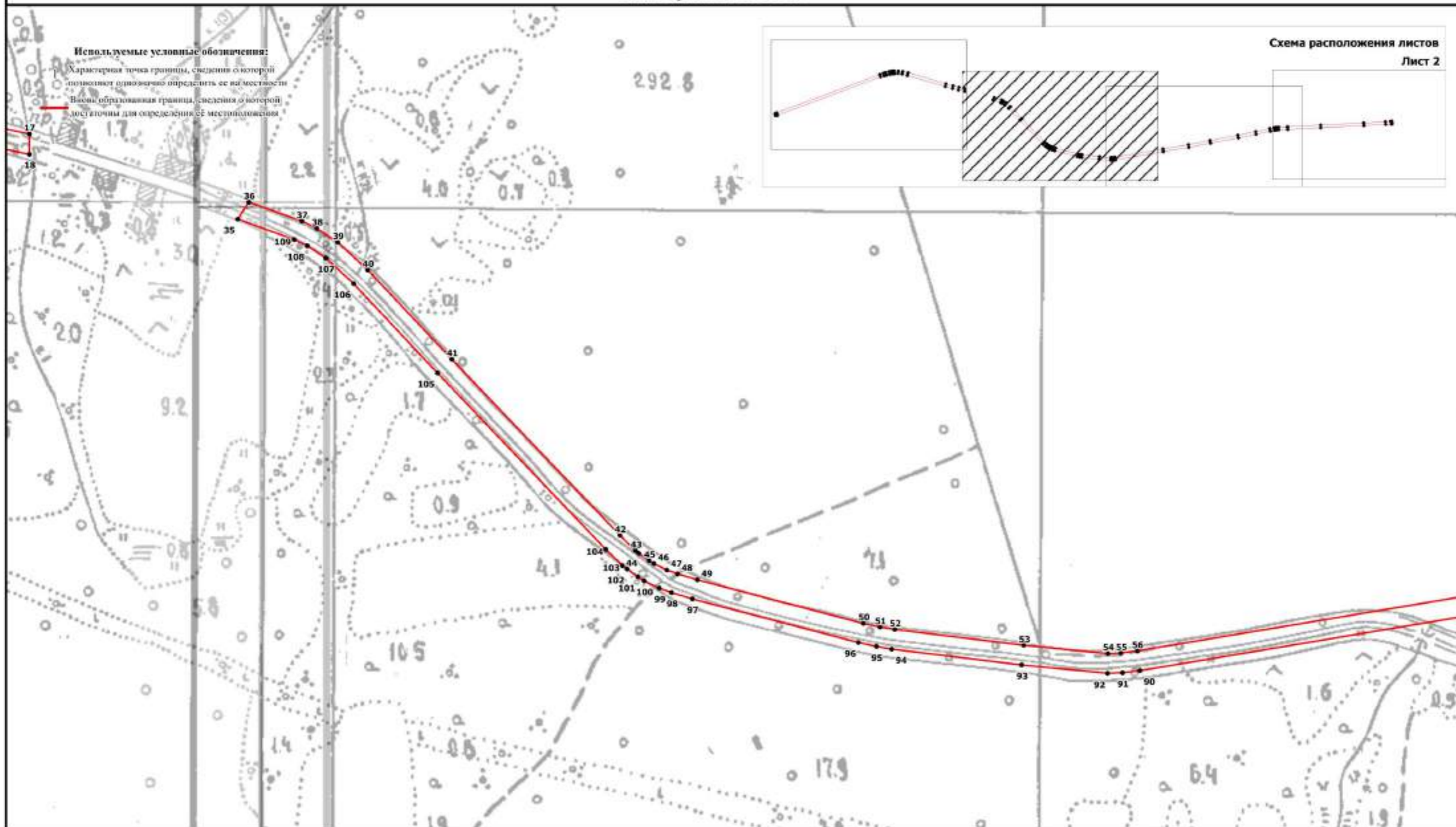
Дата " ____ " _____ 2020 г.

Место для оттиска печати (при наличии) лица, составившего описание местоположения границ объекта

ОПИСАНИЕ МЕСТОПОЛОЖЕНИЯ ГРАНИЦ
территориальной зоны – зона транспортной инфраструктуры (Т1) в районе
д. Коробейкино Каблуковского сельского поселения
Калининского района Тверской области

Лист 2

План границ объекта



Масштаб 1:5000

Подпись _____ Верещагина И.В.

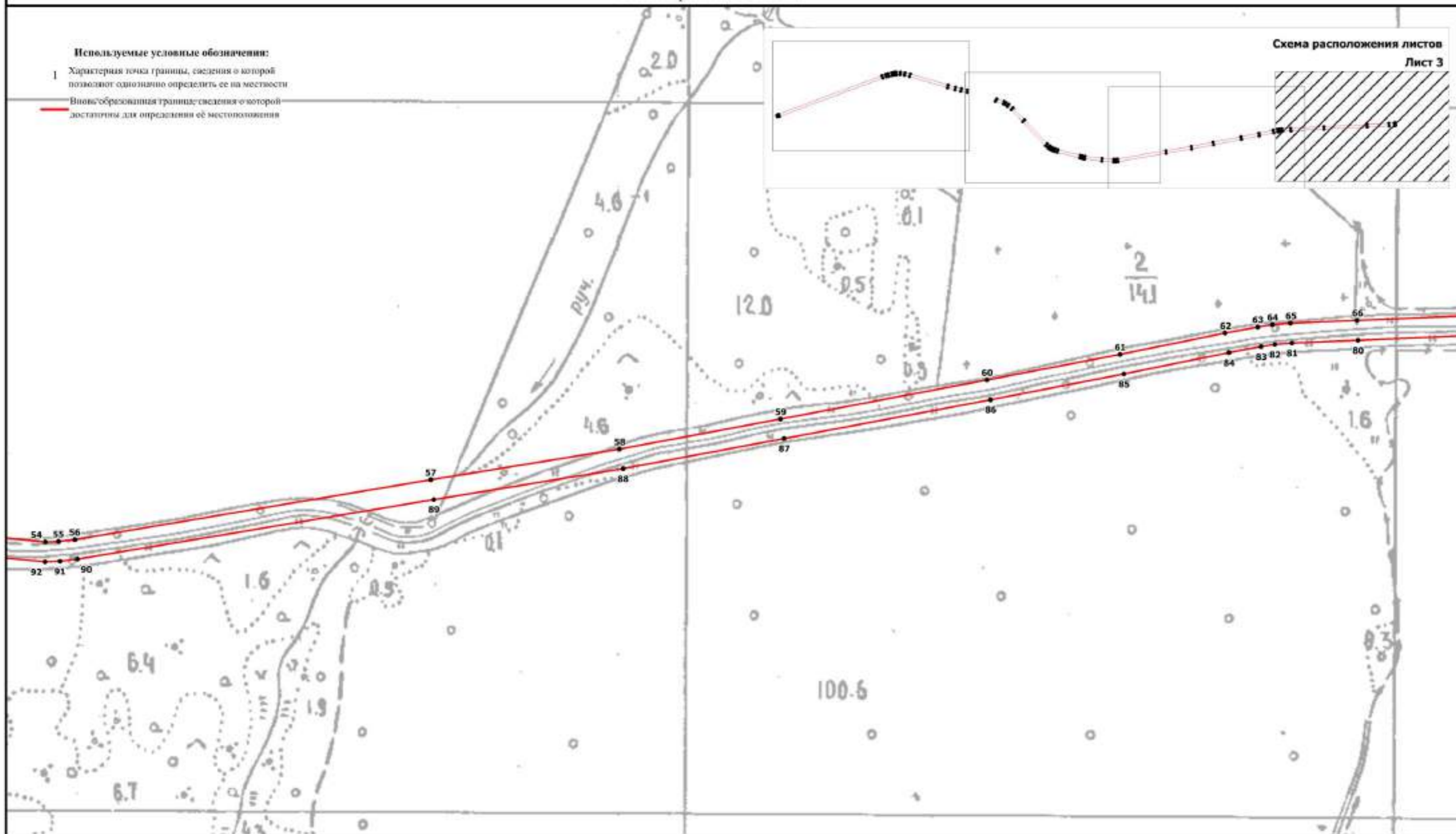
Дата " ____ " _____ 2020 г.

Место для оттиска печати (при наличии) лица, составившего описание местоположения границ объекта

ОПИСАНИЕ МЕСТОПОЛОЖЕНИЯ ГРАНИЦ
территориальной зоны – зона транспортной инфраструктуры (ТИ) в районе
д. Коробейкино Каблуковского сельского поселения
Калининского района Тверской области

Лист 3

План границ объекта



Подпись _____ Верещагина И.В.

Масштаб 1:5000

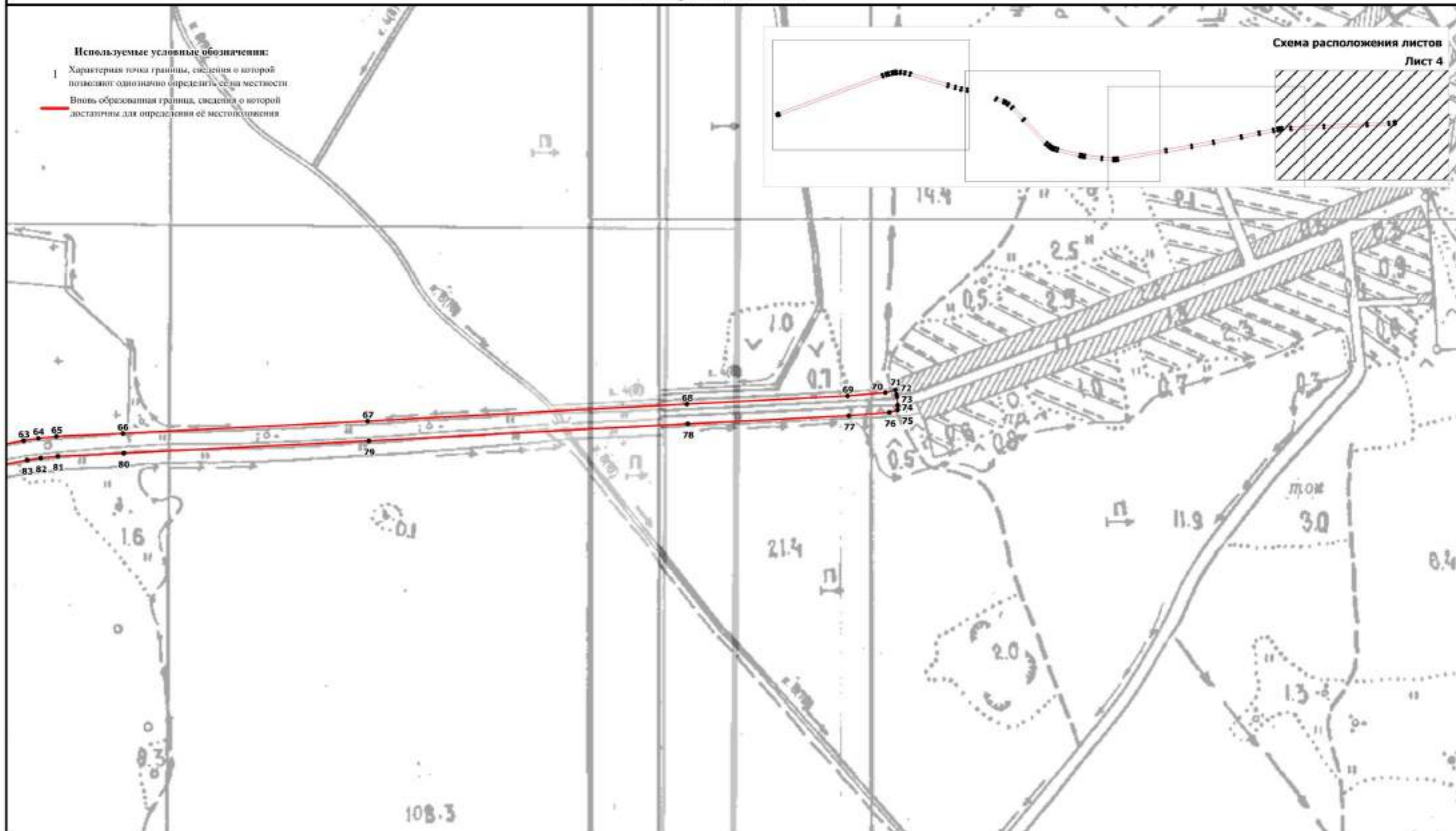
Дата "___" _____ 2020 г.

Место для оттиска печати (при наличии) лица, составившего описание местоположения границ объекта

ОПИСАНИЕ МЕСТОПОЛОЖЕНИЯ ГРАНИЦ
территориальной зоны – зона транспортной инфраструктуры (ТИ) в районе
д. Коробейкино Каблуковского сельского поселения
Калининского района Тверской области

Лист 4

План границ объекта



Подпись _____ Верещагина И.В.

Масштаб 1:5000

Дата "___" "___" 2020 г.

Место для оттиска печати (при наличии) лица, составившего описание местоположения границ объекта

**ОПИСАНИЕ МЕСТОПОЛОЖЕНИЯ ГРАНИЦ
территориальной зоны – зона транспортной
инфраструктуры (Т1) в районе д. Староселье Каблуковского
сельского поселения Калининского района Тверской области**
(наименование объекта местоположение границ,
которого описано) (далее - объект)

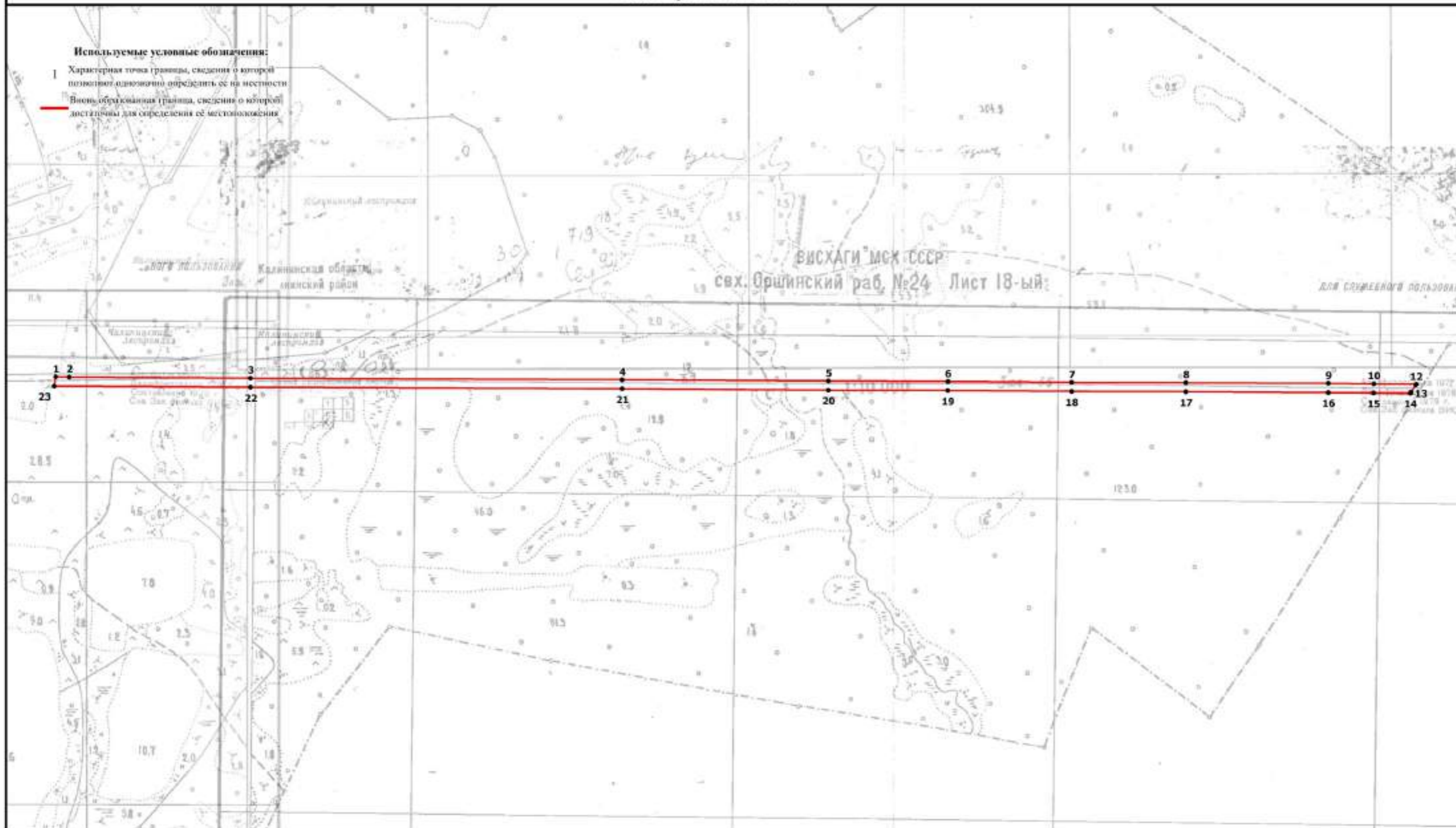
Сведения об объекте

N п/	Характеристики объекта	Описание характеристик
1	2	3
1	Местоположение объекта	Тверская область, Калининский район, Каблуковское сельское поселения, в районе д. Староселье
2	Площадь объекта +/- величина погрешности определения площади (P +/- Дельта P)	118508±602
3	Иные характеристики объекта	-

ОПИСАНИЕ МЕСТОПОЛОЖЕНИЯ ГРАНИЦ территориальной зоны – зона транспортной инфраструктуры (Т1) в районе д. Староселье Каблуковского сельского поселения Калининского района Тверской области (наименование объекта)				
Сведения о местоположении границ объекта				
1. Система координат СК кадастрового округа, зона 2				
2. Сведения о характерных точках границ объекта				
Обозначен ие характерны х точек границ	Координаты, м		Ср.квдр. погрешность положения характерной точки (M _t), м	Описа ние закреп ления точки
	X	Y		
1	2	3	4	5
1	291843,99	2317378,44	Mt=0,5 метод – картометрический	-
2	291844,35	2317420,68	Mt=0,5 метод – картометрический	-
3	291846,95	2317985,08	Mt=0,5 метод – картометрический	-
4	291855,63	2319142,35	Mt=0,5 метод – картометрический	-
5	291859,41	2319784,19	Mt=0,5 метод – картометрический	-
6	291862,02	2320156,41	Mt=0,5 метод – картометрический	-
7	291863,99	2320541,62	Mt=0,5 метод – картометрический	-
8	291867,37	2320897,56	Mt=0,5 метод – картометрический	-
9	291870,41	2321340,92	Mt=0,5 метод – картометрический	-
10	291870,59	2321482,37	Mt=0,5 метод – картометрический	-
11	291871,66	2321614,85	Mt=0,5 метод – картометрический	-
12	291869,70	2321613,60	Mt=0,5 метод – картометрический	-
13	291845,59	2321598,17	Mt=0,5 метод – картометрический	-
14	291843,52	2321596,83	Mt=0,5 метод – картометрический	-
15	291842,59	2321482,48	Mt=0,5 метод – картометрический	-
16	291842,41	2321341,04	Mt=0,5 метод – картометрический	-
17	291839,37	2320897,80	Mt=0,5 метод – картометрический	-
18	291835,99	2320541,78	Mt=0,5 метод – картометрический	-
19	291834,02	2320156,58	Mt=0,5 метод – картометрический	-
20	291831,41	2319784,42	Mt=0,5 метод – картометрический	-
21	291827,63	2319142,58	Mt=0,5 метод – картометрический	-
22	291818,95	2317985,15	Mt=0,5 метод – картометрический	-
23	291815,89	2317373,72	Mt=0,5 метод – картометрический	-
1	291843,99	2317378,44	Mt=0,5 метод – картометрический	-

ОПИСАНИЕ МЕСТОПОЛОЖЕНИЯ ГРАНИЦ
территориальной зоны – зона транспортной инфраструктуры (Т1) в районе
д. Староселье Каблуковского сельского поселения
Калининского района Тверской области

План границ объекта



Масштаб 1:11000

Подпись _____ Верещагина И.В.

Дата " ____ " _____ 2020 г.

Место для оттиска печати (при наличии) лица, составившего описание местоположения границ объекта

