АКЦИОНЕРНОЕ ОБЩЕСТВО

ПРОЕКТНЫЙ ИНСТИТУТ

«ТВЕРЬЖИЛКОММУНПРОЕКТ»

ПРИЛОЖЕНИЕ К ГЕНЕРАЛЬНОМУ ПЛАНУ КАБЛУКОВСКОГО СЕЛЬСКОГО ПОСЕЛЕНИЯ КАЛИНИНСКОГО РАЙОНА ТВЕРСКОЙ ОБЛАСТИ. ГРАФИЧЕСКОЕ И КООРДИНАТНОЕ ОПИСАНИЕ МЕСТОПОЛОЖЕНИЯ ГРАНИЦ НАСЕЛЕННЫХ ПУНКТОВ.

ОПИСАНИЕ МЕСТОПОЛОЖЕНИЯ ГРАНИЦ

населенного пункта Литвинцево Каблуковского сельского поселения Калининского района Тверской области

(внесение изменений)

(наименование объекта местоположение границ, которого описано (далее - объект)

Сведения об объекте

N п/п	Характеристики объекта	Описание характеристик
1	2	3
1	Местоположение объекта	Тверская область, Калининский район, Каблуковское сельское поселение, д. Литвинцево
2	Площадь объекта +/- величина погрешности определения площади (Р +/- Дельта Р)	479177 кв.м. ± 312 кв.м.
3	Иные характеристики объекта	-

ОПИСАНИЕ МЕСТОПОЛОЖЕНИЯ ГРАНИЦ
населенного пункта Литвинцево Каблуковского сельского поселения Калининского района Тверской области
(внесение изменений)
(наименование объекта)

Сведения о местоположении измененных (уточненных) границ объекта

1. Система координат СК кадастрового округа, зона 2

2. Сведения о характерных точках границ объекта

Обозначение характерных точек границ	Существующие координаты, м		Измененные (уточненные) координаты, м		Метод определения координат и средняя квадратическая погрешность положения характерной точки (Mt), м	Описание обозначения точки
	X	Y	X	Y		
1	2	3	4	5	6	7
(1)						
1	*291222,31*	*2307350,42*	*291222,31*	*2307350,42*	*Mt=0.10; метод – картометрический*	-
2	*291227,75*	*2307372,10*	*291227,75*	*2307372,10*	*Mt=0.10; метод – картометрический*	-
3	*291239,60*	*2307475,57*	*291239,60*	*2307475,57*	*Mt=0.10; метод – картометрический*	-
4	*291243,76*	*2307481,37*	*291243,76*	*2307481,37*	*Mt=0.10; метод – картометрический*	-
5	*291252,03*	*2307484,71*	*291252,03*	*2307484,71*	*Mt=0.10; метод – картометрический*	-
6	*291263,26*	*2307490,93*	*291263,26*	*2307490,93*	*Mt=0.10; метод – картометрический*	-
7	*291272,19*	*2307503,72*	*291272,19*	*2307503,72*	*Mt=0.10; метод – картометрический*	-
8	*291285,64*	*2307531,07*	*291285,64*	*2307531,07*	*Mt=0.10; метод – картометрический*	-
9	*291302,06*	*2307548,47*	*291302,06*	*2307548,47*	*Mt=0.10; метод – картометрический*	-
10	*291313,22*	*2307570,41*	*291313,22*	*2307570,41*	*Mt=0.10; метод – картометрический*	-
11	*291323,53*	*2307574,00*	*291323,53*	*2307574,00*	*Mt=0.10; метод – картометрический*	-
12	*291324,34*	*2307584,71*	*291324,34*	*2307584,71*	*Mt=0.10; метод – картометрический*	-
13	*291320,27*	*2307592,22*	*291320,27*	*2307592,22*	*Mt=0.10; метод – картометрический*	-
14	*291308,18*	*2307604,87*	*291308,18*	*2307604,87*	*Mt=0.10; метод – картометрический*	-

15	*291303,56*	*2307619,71*	*291303,56*	*2307619,71*	*Mt=0.10; метод – картометрический*	-
16	*291304,51*	*2307630,54*	*291304,51*	*2307630,54*	*Mt=0.10; метод – картометрический*	-
17	*291311,80*	*2307643,08*	*291311,80*	*2307643,08*	*Mt=0.10; метод – картометрический*	-
18	*291323,37*	*2307653,32*	*291323,37*	*2307653,32*	*Mt=0.10; метод – картометрический*	-
19	*291334,26*	*2307661,29*	*291334,26*	*2307661,29*	*Mt=0.10; метод – картометрический*	-
20	*291344,18*	*2307694,62*	*291344,18*	*2307694,62*	*Mt=0.10; метод – картометрический*	-
21	*291344,50*	*2307704,89*	*291344,50*	*2307704,89*	*Mt=0.10; метод – картометрический*	-
22	*291331,17*	*2307714,30*	*291331,17*	*2307714,30*	*Mt=0.10; метод – картометрический*	-
23	*291319,95*	*2307720,16*	*291319,95*	*2307720,16*	*Mt=0.10; метод – картометрический*	-
24	*291320,92*	*2307736,09*	*291320,92*	*2307736,09*	*Mt=0.10; метод – картометрический*	-
25	*291326,13*	*2307741,79*	*291326,13*	*2307741,79*	*Mt=0.10; метод – картометрический*	-
26	*291337,31*	*2307739,17*	*291337,31*	*2307739,17*	*Mt=0.10; метод – картометрический*	-
27	*291340,84*	*2307740,80*	*291340,84*	*2307740,80*	*Mt=0.10; метод – картометрический*	-
28	*291355,68*	*2307756,45*	*291355,68*	*2307756,45*	*Mt=0.10; метод – картометрический*	-
29	*291365,76*	*2307763,88*	*291365,76*	*2307763,88*	*Mt=0.10; метод – картометрический*	-
30	*291384,40*	*2307775,27*	*291384,40*	*2307775,27*	*Mt=0.10; метод – картометрический*	-
31	*291390,03*	*2307776,41*	*291390,03*	*2307776,41*	*Mt=0.10; метод – картометрический*	-
32	*291392,30*	*2307790,22*	*291392,30*	*2307790,22*	*Mt=0.10; метод – картометрический*	-
33	*291393,82*	*2307815,12*	*291393,82*	*2307815,12*	*Mt=0.10; метод – картометрический*	-
34	*291400,38*	*2307828,53*	*291400,38*	*2307828,53*	*Mt=0.10; метод – картометрический*	-
35	*291418,05*	*2307835,78*	*291418,05*	*2307835,78*	*Mt=0.10; метод – картометрический*	-

36	*291432,82*	*2307841,34*	*291432,82*	*2307841,34*	*Mt=0.10; метод – картометрический*	-
37	*291439,96*	*2307852,96*	*291439,96*	*2307852,96*	*Mt=0.10; метод – картометрический*	-
38	*291445,94*	*2307866,38*	*291445,94*	*2307866,38*	*Mt=0.10; метод – картометрический*	-
39	*291456,03*	*2307877,92*	*291456,03*	*2307877,92*	*Mt=0.10; метод – картометрический*	-
40	*291469,05*	*2307886,49*	*291469,05*	*2307886,49*	*Mt=0.10; метод – картометрический*	-
41	*291483,80*	*2307889,12*	*291483,80*	*2307889,12*	*Mt=0.10; метод – картометрический*	-
42	*291505,66*	*2307898,04*	*291505,66*	*2307898,04*	*Mt=0.10; метод – картометрический*	-
43	*291518,74*	*2307917,78*	*291518,74*	*2307917,78*	*Mt=0.10; метод – картометрический*	-
44	*291518,83*	*2307932,52*	*291518,83*	*2307932,52*	*Mt=0.10; метод – картометрический*	-
45	*291514,25*	*2307952,66*	*291514,25*	*2307952,66*	*Mt=0.10; метод – картометрический*	-
46	*291524,34*	*2307965,40*	*291524,34*	*2307965,40*	*Mt=0.10; метод – картометрический*	-
47	*291524,42*	*2307976,59*	*291524,42*	*2307976,59*	*Mt=0.10; метод – картометрический*	-
48	*291513,92*	*2307994,53*	*291513,92*	*2307994,53*	*Mt=0.10; метод – картометрический*	-
49	*291499,83*	*2308007,82*	*291499,83*	*2308007,82*	*Mt=0.10; метод – картометрический*	-
50	*291488,77*	*2308024,57*	*291488,77*	*2308024,57*	*Mt=0.10; метод – картометрический*	-
51	*291482,99*	*2308041,18*	*291482,99*	*2308041,18*	*Mt=0.10; метод – картометрический*	-
52	*291483,63*	*2308050,67*	*291483,63*	*2308050,68*	*Mt=0.10; метод – картометрический*	-
53	*291483,95*	*2308077,80*	*291483,95*	*2308077,81*	*Mt=0.10; метод – картометрический*	-
54	*291496,94*	*2308127,84*	*291496,94*	*2308127,85*	*Mt=0.10; метод – картометрический*	-
55	*291522,11*	*2308178,40*	*291522,11*	*2308178,40*	*Mt=0.10; метод – картометрический*	-
56	*291555,47*	*2308244,76*	*291555,47*	*2308244,75*	*Mt=0.10; метод – картометрический*	-

57	*291584,42*	*2308314,87*	*291584,42*	*2308314,87*	*Mt=0.10; метод – картометрический*	-
58	*291614,64*	*2308388,15*	*291614,64*	*2308388,15*	*Mt=0.10; метод – картометрический*	-
59	*291626,60*	*2308426,69*	*291626,60*	*2308426,68*	*Mt=0.10; метод – картометрический*	-
60	*291638,56*	*2308472,15*	*291638,56*	*2308472,14*	*Mt=0.10; метод – картометрический*	-
61	*291647,38*	*2308498,68*	*291647,38*	*2308498,67*	*Mt=0.10; метод – картометрический*	-
62	*291675,07*	*2308561,85*	*291675,07*	*2308561,84*	*Mt=0.10; метод – картометрический*	-
63	*291696,46*	*2308575,15*	*291696,46*	*2308575,16*	*Mt=0.10; метод – картометрический*	-
64	*291716,03*	*2308585,32*	*291716,03*	*2308585,32*	*Mt=0.10; метод – картометрический*	-
65	*291731,68*	*2308618,18*	*291731,69*	*2308618,17*	*Mt=0.10; метод – картометрический*	-
66	*291745,77*	*2308656,86*	*291745,77*	*2308656,86*	*Mt=0.10; метод – картометрический*	-
67	*291765,29*	*2308704,25*	*291765,29*	*2308704,24*	*Mt=0.10; метод – картометрический*	-
68	*291740,61*	*2308720,72*	*291740,61*	*2308720,72*	*Mt=0.10; метод – картометрический*	-
69	*291707,21*	*2308734,19*	*291707,21*	*2308734,18*	*Mt=0.10; метод – картометрический*	-
70	*291623,67*	*2308757,58*	*291623,67*	*2308757,57*	*Mt=0.10; метод – картометрический*	-
71	*291599,12*	*2308696,77*	*291599,12*	*2308696,77*	*Mt=0.10; метод – картометрический*	-
72	*291572,37*	*2308627,93*	*291572,37*	*2308627,92*	*Mt=0.10; метод – картометрический*	-
73	*291494,70*	*2308432,89*	*291494,71*	*2308432,88*	*Mt=0.10; метод – картометрический*	-
74	*291437,74*	*2308286,17*	*291437,74*	*2308286,18*	*Mt=0.10; метод – картометрический*	-
75	*291427,65*	*2308274,73*	*291427,65*	*2308274,72*	*Mt=0.10; метод – картометрический*	-
76	*291418,63*	*2308272,63*	*291418,63*	*2308272,62*	*Mt=0.10; метод – картометрический*	-
77	*291352,55*	*2308094,15*	*291352,55*	*2308094,15*	*Mt=0.10; метод – картометрический*	-

78	*291341,57*	*2308098,53*	*291341,57*	*2308098,53*	*Mt=0.10; метод – картометрический*	-
79	*291334,32*	*2308081,37*	*291334,32*	*2308081,37*	*Mt=0.10; метод – картометрический*	-
80	*291319,91*	*2308085,60*	*291319,91*	*2308085,60*	*Mt=0.10; метод – картометрический*	-
81	*291314,49*	*2308085,31*	*291314,49*	*2308085,31*	*Mt=0.10; метод – картометрический*	-
82	*291290,93*	*2308093,68*	*291290,93*	*2308093,68*	*Mt=0.10; метод – картометрический*	-
83	*291289,06*	*2308087,51*	*291289,06*	*2308087,51*	*Mt=0.10; метод – картометрический*	-
84	*291264,24*	*2308096,90*	*291264,24*	*2308096,90*	*Mt=0.10; метод – картометрический*	-
85	*291242,29*	*2308098,86*	*291242,29*	*2308098,86*	*Mt=0.10; метод – картометрический*	-
86	*291222,78*	*2308051,86*	*291222,78*	*2308051,86*	*Mt=0.10; метод – картометрический*	-
87	*291196,03*	*2307981,68*	*291196,03*	*2307981,68*	*Mt=0.10; метод – картометрический*	-
88	*291075,05*	*2307816,43*	*291075,05*	*2307816,43*	*Mt=0.10; метод – картометрический*	-
89	*291021,56*	*2307752,21*	*291021,56*	*2307752,21*	*Mt=0.10; метод – картометрический*	-
90	*290999,20*	*2307757,43*	*290999,20*	*2307757,43*	*Mt=0.10; метод – картометрический*	-
91	*290959,86*	*2307779,54*	*290959,86*	*2307779,54*	*Mt=0.10; метод – картометрический*	-
92	*290776,01*	*2307912,65*	*290776,01*	*2307912,65*	*Mt=0.10; метод – картометрический*	-
93	*290730,13*	*2307834,71*	*290770,55*	*2307903,37*	*Mt=0.10; метод – картометрический*	-
94	*290679,75*	*2307795,93*	*290730,13*	*2307834,71*	*Mt=0.10; метод – картометрический*	-
95	*290679,03*	*2307793,30*	*290679,75*	*2307795,93*	*Mt=0.10; метод – картометрический*	-
96	*290858,21*	*2307682,72*	*290679,03*	*2307793,30*	*Mt=0.10; метод – картометрический*	-
97	*290880,39*	*2307674,34*	*290858,21*	*2307682,72*	*Mt=0.10; метод – картометрический*	-
98	*290926,07*	*2307646,66*	*290880,39*	*2307674,34*	*Mt=0.10; метод – картометрический*	-

99	*290905,82*	*2307487,50*	*290926,07*	*2307646,66*	*Mt=0.10; метод – картометрический*	-
100	*290897,69*	*2307423,12*	*290907,78*	*2307502,93*	*Mt=0.10; метод – картометрический*	-
101	*290869,40*	*2307293,68*	*290905,82*	*2307487,50*	*Mt=0.10; метод – картометрический*	-
102	*290863,60*	*2307272,23*	*290897,69*	*2307423,11*	*Mt=0.10; метод – картометрический*	-
103	*290854,44*	*2307238,43*	*290869,40*	*2307293,68*	*Mt=0.10; метод – картометрический*	-
104	*290854,34*	*2307202,56*	*290863,60*	*2307272,23*	*Mt=0.10; метод – картометрический*	-
105	*290855,29*	*2307185,76*	*290854,44*	*2307238,43*	*Mt=0.10; метод – картометрический*	-
106	*291047,88*	*2307185,38*	*290854,34*	*2307202,56*	*Mt=0.10; метод – картометрический*	-
107	*291052,84*	*2307200,43*	*290855,29*	*2307185,76*	*Mt=0.10; метод – картометрический*	-
108	*291061,32*	*2307236,77*	*290936,05*	*2307185,60*	*Mt=0.10; метод – картометрический*	-
109	*291082,00*	*2307340,03*	*290965,11*	*2307185,54*	*Mt=0.10; метод – картометрический*	-
110	*291086,70*	*2307355,64*	*290971,19*	*2307185,53*	*Mt=0.10; метод – картометрический*	-
111	*291135,36*	*2307349,11*	*291047,88*	*2307185,38*	*Mt=0.10; метод – картометрический*	-
112	*291139,51*	*2307370,06*	*291052,84*	*2307200,43*	*Mt=0.10; метод – картометрический*	-
113	*291190,59*	*2307351,74*	*291061,32*	*2307236,77*	*Mt=0.10; метод – картометрический*	-
114	*291216,28*	*2307333,85*	*291082,00*	*2307340,03*	*Mt=0.10; метод – картометрический*	-
115	-	-	*291086,58*	*2307355,23*	*Mt=0.10; метод – картометрический*	-
116	-	-	*291093,83*	*2307353,63*	*Mt=0.10; метод – картометрический*	-
117	-	-	*291119,62*	*2307350,06*	*Mt=0.10; метод – картометрический*	-
118	-	-	*291127,64*	*2307349,59*	*Mt=0.10; метод – картометрический*	-
119	-	-	*291135,36*	*2307349,11*	*Mt=0.10; метод – картометрический*	-

120	-	-	*291139,51*	*2307370,06*	*Mt=0.10; метод – картометрический*	-
121	-	-	*291190,59*	*2307351,74*	*Mt=0.10; метод – картометрический*	-
122	-	-	*291216,28*	*2307333,85*	*Mt=0.10; метод – картометрический*	-
1	*291222,31*	*2307350,42*	*291222,31*	*2307350,42*	*Mt=0.10; метод – картометрический*	-
(2)						
123	*291383,51*	*2308292,97*	*291383,51*	*2308292,97*	*Mt=0.10; метод – картометрический*	-
124	*291404,54*	*2308349,58*	*291404,54*	*2308349,58*	*Mt=0.10; метод – картометрический*	-
125	*291454,18*	*2308482,93*	*291454,18*	*2308482,93*	*Mt=0.10; метод – картометрический*	-
126	*291491,55*	*2308584,31*	*291491,55*	*2308584,31*	*Mt=0.10; метод – картометрический*	-
127	*291442,54*	*2308606,13*	*291442,54*	*2308606,13*	*Mt=0.10; метод – картометрический*	-
128	*291421,15*	*2308585,24*	*291421,15*	*2308585,24*	*Mt=0.10; метод – картометрический*	-
129	*291407,78*	*2308582,36*	*291407,78*	*2308582,36*	*Mt=0.10; метод – картометрический*	-
130	*291375,09*	*2308601,81*	*291375,09*	*2308601,81*	*Mt=0.10; метод – картометрический*	-
131	*291371,95*	*2308610,00*	*291371,95*	*2308610,00*	*Mt=0.10; метод – картометрический*	-
132	*291382,65*	*2308628,33*	*291382,65*	*2308628,33*	*Mt=0.10; метод – картометрический*	-
133	*291380,92*	*2308637,16*	*291380,92*	*2308637,16*	*Mt=0.10; метод – картометрический*	-
134	*291359,55*	*2308646,24*	*291359,55*	*2308646,24*	*Mt=0.10; метод – картометрический*	-
135	*291350,59*	*2308638,32*	*291350,59*	*2308638,32*	*Mt=0.10; метод – картометрический*	-
136	*291339,26*	*2308619,99*	*291339,26*	*2308619,99*	*Mt=0.10; метод – картометрический*	-
137	*291328,73*	*2308624,06*	*291328,73*	*2308624,06*	*Mt=0.10; метод – картометрический*	-
138	*291341,63*	*2308658,17*	*291341,63*	*2308658,17*	*Mt=0.10; метод – картометрический*	-

139	*291278,45*	*2308683,20*	*291278,45*	*2308683,20*	*Mt=0.10; метод – картометрический*	-
140	*291266,50*	*2308678,12*	*291266,50*	*2308678,12*	*Mt=0.10; метод – картометрический*	-
141	*291239,90*	*2308603,90*	*291239,90*	*2308603,90*	*Mt=0.10; метод – картометрический*	-
142	*291210,48*	*2308543,24*	*291210,48*	*2308543,24*	*Mt=0.10; метод – картометрический*	-
143	*291269,86*	*2308511,65*	*291269,86*	*2308511,65*	*Mt=0.10; метод – картометрический*	-
144	*291292,68*	*2308500,60*	*291292,68*	*2308500,60*	*Mt=0.10; метод – картометрический*	-
145	*291305,88*	*2308490,55*	*291305,88*	*2308490,55*	*Mt=0.10; метод – картометрический*	-
146	*291307,76*	*2308474,79*	*291307,76*	*2308474,79*	*Mt=0.10; метод – картометрический*	-
147	*291278,66*	*2308430,85*	*291278,66*	*2308430,85*	*Mt=0.10; метод – картометрический*	-
148	*291249,72*	*2308396,05*	*291249,72*	*2308396,05*	*Mt=0.10; метод – картометрический*	-
149	*291236,15*	*2308354,69*	*291236,15*	*2308354,69*	*Mt=0.10; метод – картометрический*	-
150	*291237,32*	*2308345,15*	*291237,32*	*2308345,15*	*Mt=0.10; метод – картометрический*	-
151	*291274,67*	*2308330,03*	*291274,67*	*2308330,03*	*Mt=0.10; метод – картометрический*	-
152	*291302,04*	*2308318,94*	*291302,04*	*2308318,94*	*Mt=0.10; метод – картометрический*	-
153	*291329,04*	*2308310,33*	*291329,04*	*2308310,33*	*Mt=0.10; метод – картометрический*	-
123	*291383,51*	*2308292,97*	*291383,51*	*2308292,97*	*Mt=0.10; метод – картометрический*	-

ОПИСАНИЕ МЕСТОПОЛОЖЕНИЯ ГРАНИЦ
населенного пункта Литвинцево Каблуковского сельского поселения
Калининского района Тверской области
(внесение изменений)

План границ объекта

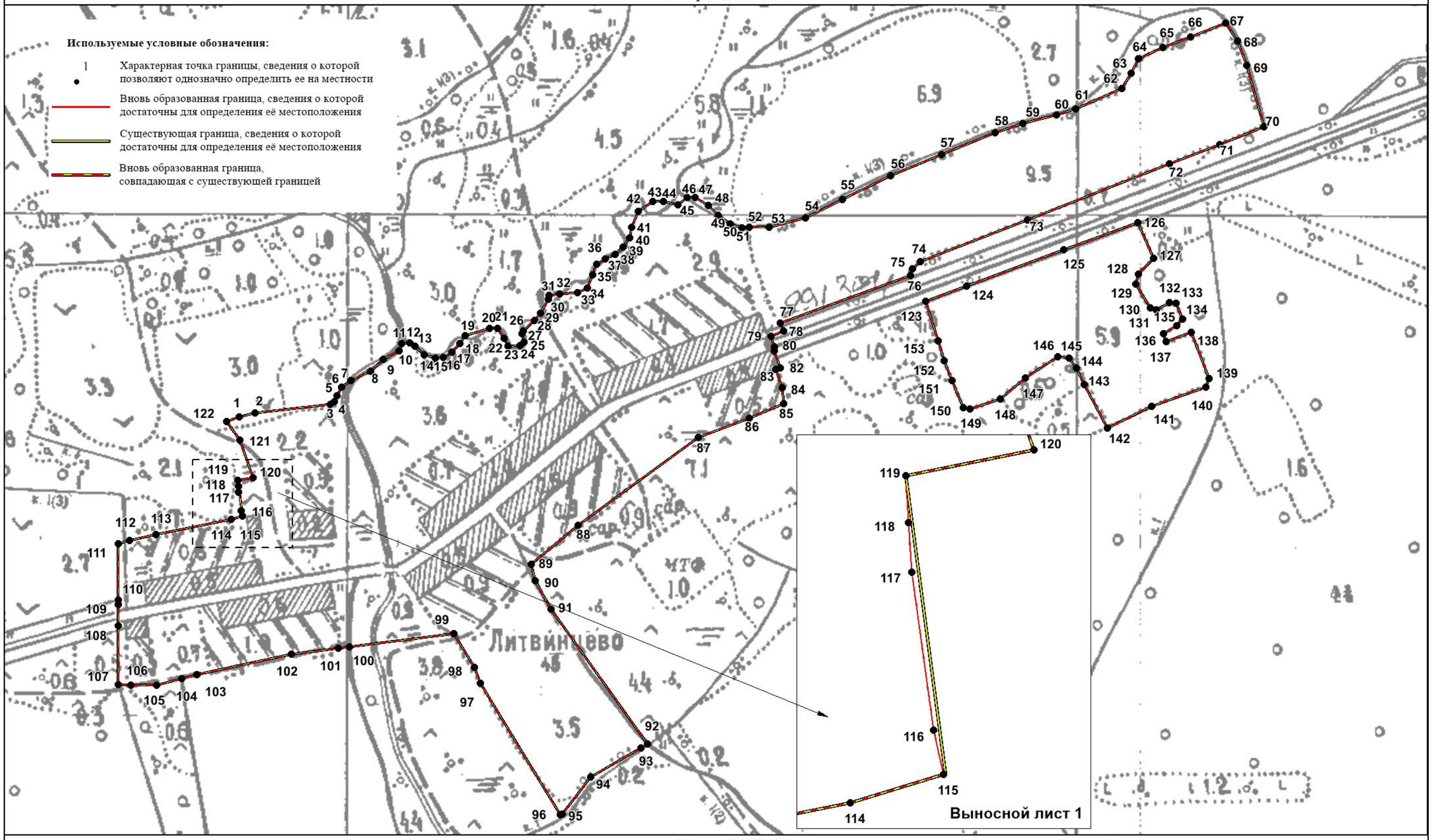

Масштаб 1:5000

Подпись _____ Дата "____" _____ 2019 г.

Место для оттиска печати (при наличии) лица, составившего описание местоположения границ объекта

ОПИСАНИЕ МЕСТОПОЛОЖЕНИЯ ГРАНИЦ

населенного пункта Савватьево Каблуковского сельского поселения Калининского района Тверской области

(внесение изменений)

(наименование объекта местоположение границ, которого описано (далее - объект)

Сведения об объекте

N п/п	Характеристики объекта	Описание характеристик
1	2	3
1	Местоположение объекта	Тверская область, Калининский район, Каблуковское сельское поселение, д. Савватьево
2	Площадь объекта +/- величина погрешности определения площади (Р +/- Дельта Р)	1654601 кв.м. ± 450 кв.м.
3	Иные характеристики объекта	-

ОПИСАНИЕ МЕСТОПОЛОЖЕНИЯ ГРАНИЦ

населенного пункта Савватьево Каблуковского сельского поселения Калининского района Тверской области

(внесение изменений)

(наименование объекта)

Сведения о местоположении измененных (уточненных) границ объекта

1. Система координат СК кадастрового округа, зона 2

2. Сведения о характерных точках границ объекта

Обозначение характерных точек границ	Существующие координаты, м		Измененные (уточненные) координаты, м		Метод определения координат и средняя квадратическая погрешность положения характерной точки (Mt), м	Описание обозначения точки
	X	Y	X	Y		
1	2	3	4	5	6	7
1	*289398,41*	*2286296,01*	*289398,41*	*2286296,01*	*Геодезический метод. Mt=0,10*	-
2	*289390,86*	*2286366,64*	*289390,86*	*2286366,64*	*Геодезический метод. Mt=0,10*	-
3	*289424,78*	*2286428,70*	*289424,78*	*2286428,70*	*Геодезический метод. Mt=0,10*	-
4	*289485,74*	*2286473,31*	*289485,74*	*2286473,31*	*Геодезический метод. Mt=0,10*	-
5	*289454,49*	*2286557,30*	*289454,49*	*2286557,30*	*Геодезический метод. Mt=0,10*	-
6	*289434,77*	*2286595,13*	*289434,77*	*2286595,13*	*Геодезический метод. Mt=0,10*	-
7	*289391,31*	*2286624,71*	*289391,31*	*2286624,71*	*Геодезический метод. Mt=0,10*	-
8	*289362,06*	*2286612,27*	*289362,06*	*2286612,27*	*Геодезический метод. Mt=0,10*	-
9	*289336,77*	*2286584,48*	*289336,77*	*2286584,48*	*Геодезический метод. Mt=0,10*	-
10	*289333,61*	*2286586,21*	*289333,61*	*2286586,21*	*Геодезический метод. Mt=0,10*	-
11	*289328,91*	*2286588,81*	*289328,91*	*2286588,81*	*Геодезический метод. Mt=0,10*	-
12	*289286,91*	*2286611,90*	*289286,91*	*2286611,90*	*Геодезический метод. Mt=0,10*	-
13	*289285,04*	*2286656,77*	*289285,04*	*2286656,77*	*Геодезический метод. Mt=0,10*	-
14	*289259,38*	*2286726,60*	*289259,38*	*2286726,60*	*Mt=0.10; метод – картометрический*	-
15	*289187,95*	*2286792,40*	*289187,95*	*2286792,40*	*Mt=0.10; метод – картометрический*	-

16	*289141,82*	*2286842,05*	*289141,82*	*2286842,05*	*Mt=0.10; метод – картометрический*	-
17	*289138,41*	*2286845,73*	*289138,41*	*2286845,73*	*Mt=0.10; метод – картометрический*	-
18	*289122,00*	*2286863,37*	*289122,00*	*2286863,37*	*Mt=0.10; метод – картометрический*	-
19	*289175,98*	*2286887,98*	*289175,98*	*2286887,98*	*Mt=0.10; метод – картометрический*	-
20	*289175,98*	*2286912,91*	*289175,98*	*2286912,91*	*Mt=0.10; метод – картометрический*	-
21	*289049,09*	*2286985,50*	*289049,09*	*2286985,50*	*Mt=0.10; метод – картометрический*	-
22	*288995,32*	*2287062,87*	*288995,32*	*2287062,87*	*Mt=0.10; метод – картометрический*	-
23	*288947,16*	*2287124,21*	*288947,16*	*2287124,21*	*Mt=0.10; метод – картометрический*	-
24	*288929,96*	*2287152,40*	*288929,96*	*2287152,40*	*Mt=0.10; метод – картометрический*	-
25	*288843,13*	*2287276,92*	*288843,13*	*2287276,92*	*Mt=0.10; метод – картометрический*	-
26	*288895,66*	*2287322,71*	*288895,66*	*2287322,71*	*Mt=0.10; метод – картометрический*	-
27	*288892,63*	*2287331,82*	*288892,63*	*2287331,82*	*Mt=0.10; метод – картометрический*	-
28	*289021,75*	*2287428,97*	*289021,75*	*2287428,97*	*Mt=0.10; метод – картометрический*	-
29	*288974,11*	*2287519,62*	*288974,11*	*2287519,62*	*Mt=0.10; метод – картометрический*	-
30	*289195,20*	*2287518,33*	*289195,20*	*2287518,33*	*Mt=0.10; метод – картометрический*	-
31	*289191,46*	*2287609,84*	*289191,46*	*2287609,84*	*Mt=0.10; метод – картометрический*	-
32	*289321,85*	*2287621,72*	*289321,85*	*2287621,72*	*Mt=0.10; метод – картометрический*	-
33	*289353,60*	*2287660,46*	*289353,60*	*2287660,46*	*Mt=0.10; метод – картометрический*	-
34	*289373,84*	*2287701,11*	*289373,84*	*2287701,11*	*Mt=0.10; метод – картометрический*	-
35	*289358,72*	*2287780,29*	*289358,72*	*2287780,29*	*Mt=0.10; метод – картометрический*	-
36	*289419,21*	*2287816,07*	*289419,21*	*2287816,07*	*Mt=0.10; метод – картометрический*	-

37	*289404,57*	*2287857,03*	*289404,57*	*2287857,03*	*Mt=0.10; метод – картометрический*	-
38	*289352,22*	*2287832,97*	*289352,22*	*2287832,97*	*Mt=0.10; метод – картометрический*	-
39	*289317,26*	*2287870,36*	*289317,26*	*2287870,36*	*Mt=0.10; метод – картометрический*	-
40	*289374,49*	*2287902,06*	*289374,49*	*2287902,06*	*Mt=0.10; метод – картометрический*	-
41	*289361,16*	*2288043,68*	*289361,16*	*2288043,68*	*Mt=0.10; метод – картометрический*	-
42	*289395,30*	*2288063,35*	*289395,30*	*2288063,35*	*Mt=0.10; метод – картометрический*	-
43	*289432,73*	*2288144,36*	*289432,73*	*2288144,36*	*Mt=0.10; метод – картометрический*	-
44	*289431,07*	*2288226,21*	*289431,07*	*2288226,21*	*Mt=0.10; метод – картометрический*	-
45	*288753,80*	*2288230,56*	*288753,80*	*2288230,56*	*Mt=0.10; метод – картометрический*	-
46	*288738,73*	*2288604,22*	*288738,73*	*2288604,22*	*Mt=0.10; метод – картометрический*	-
47	*288739,61*	*2288618,82*	*288739,61*	*2288618,82*	*Mt=0.10; метод – картометрический*	-
48	*288731,06*	*2288765,11*	*288731,06*	*2288765,11*	*Mt=0.10; метод – картометрический*	-
49	*288717,48*	*2289055,25*	*288717,48*	*2289055,25*	*Mt=0.10; метод – картометрический*	-
50	*288712,72*	*2289165,21*	*288712,72*	*2289165,21*	*Mt=0.10; метод – картометрический*	-
51	*288651,65*	*2289144,87*	*288651,65*	*2289144,87*	*Mt=0.10; метод – картометрический*	-
52	*288635,85*	*2288949,27*	*288635,85*	*2288949,27*	*Mt=0.10; метод – картометрический*	-
53	*288630,61*	*2288923,82*	*288630,61*	*2288923,82*	*Mt=0.10; метод – картометрический*	-
54	*288631,40*	*2288997,35*	*288631,40*	*2288997,35*	*Mt=0.10; метод – картометрический*	-
55	*288611,82*	*2289015,20*	*288611,82*	*2289015,20*	*Mt=0.10; метод – картометрический*	-
56	*288547,94*	*2288962,48*	*288547,94*	*2288962,48*	*Mt=0.10; метод – картометрический*	-
57	*288537,20*	*2288819,64*	*288537,20*	*2288819,64*	*Mt=0.10; метод – картометрический*	-

58	*288496,73*	*2288817,78*	*288496,73*	*2288817,78*	*Mt=0.10; метод – картометрический*	-
59	*288434,34*	*2288696,46*	*288434,34*	*2288696,46*	*Mt=0.10; метод – картометрический*	-
60	*288420,57*	*2288692,77*	*288420,57*	*2288692,77*	*Mt=0.10; метод – картометрический*	-
61	*288469,24*	*2288869,95*	*288469,24*	*2288869,95*	*Mt=0.10; метод – картометрический*	-
62	*288485,63*	*2288900,29*	*288485,63*	*2288900,29*	*Mt=0.10; метод – картометрический*	-
63	*288426,39*	*2288928,10*	*288426,39*	*2288928,10*	*Mt=0.10; метод – картометрический*	-
64	*288429,90*	*2288962,48*	*288429,90*	*2288962,48*	*Mt=0.10; метод – картометрический*	-
65	*288399,09*	*2289055,18*	*288399,09*	*2289055,18*	*Mt=0.10; метод – картометрический*	-
66	*288375,46*	*2289063,30*	*288375,46*	*2289063,30*	*Mt=0.10; метод – картометрический*	-
67	*288370,65*	*2289039,62*	*288370,65*	*2289039,62*	*Mt=0.10; метод – картометрический*	-
68	*288382,31*	*2288993,73*	*288382,31*	*2288993,73*	*Mt=0.10; метод – картометрический*	-
69	*288382,65*	*2288929,39*	*288382,65*	*2288929,39*	*Mt=0.10; метод – картометрический*	-
70	*288330,56*	*2288678,50*	*288330,56*	*2288678,50*	*Mt=0.10; метод – картометрический*	-
71	*288320,95*	*2288679,39*	*288320,95*	*2288679,39*	*Mt=0.10; метод – картометрический*	-
72	*288319,23*	*2288709,38*	*288319,23*	*2288709,38*	*Mt=0.10; метод – картометрический*	-
73	*288302,54*	*2288741,23*	*288302,54*	*2288741,23*	*Mt=0.10; метод – картометрический*	-
74	*288286,39*	*2288748,42*	*288286,39*	*2288748,42*	*Mt=0.10; метод – картометрический*	-
75	*288156,35*	*2288703,90*	*288156,35*	*2288703,90*	*Mt=0.10; метод – картометрический*	-
76	*288114,27*	*2288721,48*	*288114,27*	*2288721,48*	*Mt=0.10; метод – картометрический*	-
77	*288062,03*	*2288696,87*	*288062,03*	*2288696,87*	*Mt=0.10; метод – картометрический*	-
78	*288046,54*	*2288695,36*	*288046,54*	*2288695,36*	*Mt=0.10; метод – картометрический*	-

79	*287990,19*	*2288663,15*	*287990,19*	*2288663,15*	*Mt=0.10; метод – картометрический*	-
80	*287989,91*	*2288627,76*	*287989,91*	*2288627,76*	*Mt=0.10; метод – картометрический*	-
81	*288014,08*	*2288594,99*	*288014,08*	*2288594,99*	*Mt=0.10; метод – картометрический*	-
82	*288029,56*	*2288569,55*	*288029,56*	*2288569,55*	*Mt=0.10; метод – картометрический*	-
83	*288054,05*	*2288473,51*	*288054,05*	*2288473,51*	*Mt=0.10; метод – картометрический*	-
84	*288145,94*	*2288512,83*	*288145,94*	*2288512,83*	*Mt=0.10; метод – картометрический*	-
85	*288195,87*	*2288545,44*	*288195,87*	*2288545,44*	*Mt=0.10; метод – картометрический*	-
86	*288202,41*	*2288537,75*	*288202,41*	*2288537,75*	*Mt=0.10; метод – картометрический*	-
87	*288156,28*	*2288482,46*	*288156,28*	*2288482,46*	*Mt=0.10; метод – картометрический*	-
88	*288129,32*	*2288438,70*	*288129,32*	*2288438,70*	*Mt=0.10; метод – картометрический*	-
89	*288139,85*	*2288360,12*	*288139,85*	*2288360,12*	*Mt=0.10; метод – картометрический*	-
90	*288133,99*	*2288343,10*	*288133,99*	*2288343,10*	*Mt=0.10; метод – картометрический*	-
91	*288051,61*	*2288366,75*	*288051,61*	*2288366,75*	*Mt=0.10; метод – картометрический*	-
92	*288018,81*	*2288369,41*	*288018,81*	*2288369,41*	*Mt=0.10; метод – картометрический*	-
93	*287990,95*	*2288295,30*	*287990,95*	*2288295,30*	*Mt=0.10; метод – картометрический*	-
94	*287956,70*	*2288314,40*	*287956,70*	*2288314,40*	*Mt=0.10; метод – картометрический*	-
95	*287945,50*	*2288376,75*	*287945,50*	*2288376,75*	*Mt=0.10; метод – картометрический*	-
96	*287834,95*	*2288441,60*	*287834,95*	*2288441,60*	*Mt=0.10; метод – картометрический*	-
97	*287764,33*	*2288476,45*	*287764,33*	*2288476,45*	*Mt=0.10; метод – картометрический*	-
98	*287669,01*	*2288309,09*	*287669,01*	*2288309,09*	*Mt=0.10; метод – картометрический*	-
99	*287783,51*	*2288248,45*	*287783,51*	*2288248,45*	*Mt=0.10; метод – картометрический*	-

100	*287867,48*	*2288201,77*	*287867,48*	*2288201,77*	*Mt=0.10; метод – картометрический*	-
101	*287905,72*	*2288149,83*	*287905,72*	*2288149,83*	*Mt=0.10; метод – картометрический*	-
102	*287865,44*	*2288127,29*	*287865,44*	*2288127,29*	*Mt=0.10; метод – картометрический*	-
103	*287859,28*	*2288095,86*	*287859,28*	*2288095,86*	*Mt=0.10; метод – картометрический*	-
104	*287911,48*	*2288051,44*	*287911,48*	*2288051,44*	*Mt=0.10; метод – картометрический*	-
105	*287900,21*	*2288032,30*	*287900,21*	*2288032,30*	*Mt=0.10; метод – картометрический*	-
106	*287888,43*	*2288012,62*	*287888,43*	*2288012,62*	*Mt=0.10; метод – картометрический*	-
107	*287941,70*	*2288030,83*	*287941,70*	*2288030,83*	*Mt=0.10; метод – картометрический*	-
108	*287948,30*	*2288009,84*	*287948,30*	*2288009,84*	*Mt=0.10; метод – картометрический*	-
109	*287885,76*	*2287988,40*	*287885,76*	*2287988,40*	*Mt=0.10; метод – картометрический*	-
110	*287830,61*	*2287960,61*	*287830,61*	*2287960,61*	*Mt=0.10; метод – картометрический*	-
111	*287872,33*	*2287915,80*	*287872,33*	*2287915,80*	*Mt=0.10; метод – картометрический*	-
112	*287893,89*	*2287910,98*	*287893,89*	*2287910,98*	*Mt=0.10; метод – картометрический*	-
113	*287972,49*	*2287933,31*	*287972,49*	*2287933,31*	*Mt=0.10; метод – картометрический*	-
114	*288011,94*	*2287920,69*	*288011,94*	*2287920,69*	*Mt=0.10; метод – картометрический*	-
115	*288060,00*	*2287902,29*	*288060,00*	*2287902,29*	*Mt=0.10; метод – картометрический*	-
116	*288124,86*	*2287905,15*	*288124,86*	*2287905,15*	*Mt=0.10; метод – картометрический*	-
117	*288213,93*	*2287746,03*	*288213,93*	*2287746,03*	*Mt=0.10; метод – картометрический*	-
118	*288228,24*	*2287723,98*	*288228,24*	*2287723,98*	*Mt=0.10; метод – картометрический*	-
119	*288267,19*	*2287672,08*	*288267,19*	*2287672,08*	*Mt=0.10; метод – картометрический*	-
120	*288320,68*	*2287575,18*	*288320,68*	*2287575,18*	*Mt=0.10; метод – картометрический*	-

121	*288369,95*	*2287488,03*	*288369,95*	*2287488,03*	*Mt=0.10; метод – картометрический*	-
122	*288398,24*	*2287478,90*	*288398,24*	*2287478,90*	*Mt=0.10; метод – картометрический*	-
123	*288445,26*	*2287393,82*	*288445,26*	*2287393,82*	*Mt=0.10; метод – картометрический*	-
124	*288467,50*	*2287393,94*	*288467,50*	*2287393,94*	*Mt=0.10; метод – картометрический*	-
125	*288498,92*	*2287381,50*	*288498,92*	*2287381,50*	*Mt=0.10; метод – картометрический*	-
126	*288544,38*	*2287342,77*	*288544,38*	*2287342,77*	*Mt=0.10; метод – картометрический*	-
127	*288584,08*	*2287272,69*	*288584,08*	*2287272,69*	*Mt=0.10; метод – картометрический*	-
128	*288636,51*	*2287326,26*	*288636,51*	*2287326,26*	*Mt=0.10; метод – картометрический*	-
129	*288640,10*	*2287322,02*	*288640,10*	*2287322,02*	*Mt=0.10; метод – картометрический*	-
130	*288641,34*	*2287323,07*	*288641,34*	*2287323,07*	*Mt=0.10; метод – картометрический*	-
131	*288646,04*	*2287317,85*	*288646,04*	*2287317,85*	*Mt=0.10; метод – картометрический*	-
132	*288661,65*	*2287330,86*	*288661,65*	*2287330,86*	*Mt=0.10; метод – картометрический*	-
133	*288656,14*	*2287339,01*	*288656,14*	*2287339,01*	*Mt=0.10; метод – картометрический*	-
134	*288658,41*	*2287337,75*	*288658,41*	*2287337,75*	*Mt=0.10; метод – картометрический*	-
135	*288662,95*	*2287331,93*	*288662,95*	*2287331,93*	*Mt=0.10; метод – картометрический*	-
136	*288675,65*	*2287315,63*	*288675,65*	*2287315,63*	*Mt=0.10; метод – картометрический*	-
137	*288691,18*	*2287328,39*	*288691,18*	*2287328,39*	*Mt=0.10; метод – картометрический*	-
138	*288743,63*	*2287276,28*	*288743,63*	*2287276,28*	*Mt=0.10; метод – картометрический*	-
139	*288822,79*	*2287156,76*	*288822,79*	*2287156,76*	*Mt=0.10; метод – картометрический*	-
140	*288869,07*	*2287011,19*	*288851,09*	*2287067,74*	*Mt=0.10; метод – картометрический*	-
141	*288901,97*	*2286864,15*	*288839,87*	*2287063,87*	*Mt=0.10; метод – картометрический*	-

142	288932,56	2286807,48	288851,08	2287036,13	Mt=0.10; метод – картометрический	-
143	288967,93	2286792,68	288853,56	2287019,09	Mt=0.10; метод – картометрический	-
144	289056,21	2286779,91	288856,83	2287008,59	Mt=0.10; метод – картометрический	-
145	289074,47	2286741,95	288863,90	2286979,45	Mt=0.10; метод – картометрический	-
146	289091,75	2286725,77	288865,20	2286972,91	Mt=0.10; метод – картометрический	-
147	289088,34	2286646,61	288867,92	2286950,18	Mt=0.10; метод – картометрический	-
148	289080,51	2286606,45	288882,12	2286952,86	Mt=0.10; метод – картометрический	-
149	289091,26	2286574,98	288901,97	2286864,15	Mt=0.10; метод – картометрический	-
150	289119,16	2286566,25	288932,56	2286807,48	Mt=0.10; метод – картометрический	-
151	289181,58	2286619,01	288967,93	2286792,68	Mt=0.10; метод – картометрический	-
152	289252,65	2286621,39	289056,21	2286779,91	Mt=0.10; метод – картометрический	-
153	289316,33	2286574,14	289074,47	2286741,95	Mt=0.10; метод – картометрический	-
154	289323,03	2286551,52	289091,75	2286725,77	Mt=0.10; метод – картометрический	-
155	289324,86	2286531,30	289088,34	2286646,61	Mt=0.10; метод – картометрический	-
156	289288,70	2286404,90	289080,51	2286606,45	Mt=0.10; метод – картометрический	-
157	289290,25	2286382,80	289091,26	2286574,98	Mt=0.10; метод – картометрический	-
158	289302,69	2286362,56	289119,16	2286566,25	Mt=0.10; метод – картометрический	-
159	289362,95	2286338,47	289181,58	2286619,01	Mt=0.10; метод – картометрический	-
160	-	-	289252,65	2286621,39	Mt=0.10; метод – картометрический	-
161	-	-	289316,33	2286574,14	Mt=0.10; метод – картометрический	-
162	-	-	289323,03	2286551,52	Mt=0.10; метод – картометрический	-

163	-	-	*289324,86*	*2286531,30*	*Mt=0.10; метод – картометрический*	-
164	-	-	*289288,70*	*2286404,90*	*Mt=0.10; метод – картометрический*	-
165	-	-	*289290,25*	*2286382,80*	*Mt=0.10; метод – картометрический*	-
166	-	-	*289302,69*	*2286362,56*	*Mt=0.10; метод – картометрический*	-
167	-	-	*289362,95*	*2286338,47*	*Mt=0.10; метод – картометрический*	-
1	*289398,41*	*2286296,01*	*289398,41*	*2286296,01*	*Mt=0.10; метод – картометрический*	-

ОПИСАНИЕ МЕСТОПОЛОЖЕНИЯ ГРАНИЦ
населенного пункта Савватьево Каблуковского сельского поселения
Калининского района Тверской области
(внесение изменений)

План границ объекта

Масштаб 1:6000

Подпись _____

Дата "____" _____ 2019 г.

Место для оттиска печати (при наличии) лица, составившего описание местоположения границ объекта

ОПИСАНИЕ МЕСТОПОЛОЖЕНИЯ ГРАНИЦ

населенного пункта Савватьевское Лесничество
Каблуковского сельского поселения
Калининского района Тверской области
(внесение изменений)

(наименование объекта местоположение границ, которого описано
(далее - объект)

Сведения об объекте

N п/п	Характеристики объекта	Описание характеристик
1	2	3
1	Местоположение объекта	Тверская область, Калининский район, Каблуковское сельское поселение, д. Савватьевское Лесничество
2	Площадь объекта +/- величина погрешности определения площади (Р +/- Дельта Р)	13948 кв.м. ± 57 кв.м.
3	Иные характеристики объекта	-

ОПИСАНИЕ МЕСТОПОЛОЖЕНИЯ ГРАНИЦ
населенного пункта Савватьевское Лесничество
Каблуковского сельского поселения
Калининского района Тверской области
(внесение изменений)
(наименование объекта)

Сведения о местоположении измененных (уточненных) границ объекта

1. Система координат СК кадастрового округа, зона 2

2. Сведения о характерных точках границ объекта

Обозначение характерных точек границ	Существующие координаты, м		Измененные (уточненные) координаты, м		Метод определения координат и средняя квадратическая погрешность положения характерной точки (Mt), м	Описание обозначения точки
	X	Y	X	Y		
1	2	3	4	5	6	7
(1)						
1	*289092,24*	*2285966,41*	*289174,64*	*2286010,30*	*Mt=0.10; метод – картометрический*	-
2	*289174,68*	*2286010,22*	*289154,51*	*2286057,34*	*Mt=0.10; метод – картометрический*	-
3	*289134,83*	*2286103,30*	*289105,22*	*2286028,25*	*Mt=0.10; метод – картометрический*	-
4	*289126,75*	*2286122,69*	*289110,86*	*2286016,23*	*Mt=0.10; метод – картометрический*	-
5	*289117,09*	*2286145,98*	*289081,58*	*2286000,60*	*Mt=0.10; метод – картометрический*	-
6	*289104,10*	*2286177,13*	*289096,63*	*2285968,75*	*Mt=0.10; метод – картометрический*	-
7	*289081,07*	*2286168,36*	-	-	*Mt=0.10; метод – картометрический*	-
8	*289043,61*	*2286191,61*	-	-	*Mt=0.10; метод – картометрический*	-
9	*289028,70*	*2286201,75*	-	-	*Mt=0.10; метод – картометрический*	-
10	*288991,31*	*2286187,06*	-	-	*Mt=0.10; метод – картометрический*	-
11	*289011,94*	*2286141,90*	-	-	*Mt=0.10; метод – картометрический*	-
1	*289092,24*	*2285966,41*	*289174,64*	*2286010,30*	*Mt=0.10; метод – картометрический*	-
(2)						
7	-	-	*289060,00*	*2286048,97*	*Mt=0.10; метод – картометрический*	-

8	-	-	*289086,00*	*2286060,20*	*Mt=0.10; метод – картометрический*	-
9	-	-	*289084,66*	*2286063,38*	*Mt=0.10; метод – картометрический*	-
10	-	-	*289094,59*	*2286067,37*	*Mt=0.10; метод – картометрический*	-
11	-	-	*289092,70*	*2286072,46*	*Mt=0.10; метод – картометрический*	-
12	-	-	*289094,43*	*2286080,32*	*Mt=0.10; метод – картометрический*	-
13	-	-	*289098,53*	*2286083,35*	*Mt=0.10; метод – картометрический*	-
14	-	-	*289104,69*	*2286085,06*	*Mt=0.10; метод – картометрический*	-
15	-	-	*289103,10*	*2286090,84*	*Mt=0.10; метод – картометрический*	-
16	-	-	*289096,93*	*2286089,14*	*Mt=0.10; метод – картометрический*	-
17	-	-	*289090,54*	*2286095,06*	*Mt=0.10; метод – картометрический*	-
18	-	-	*289086,40*	*2286101,91*	*Mt=0.10; метод – картометрический*	-
19	-	-	*289126,75*	*2286122,69*	*Mt=0.10; метод – картометрический*	-
20	-	-	*289117,09*	*2286145,98*	*Mt=0.10; метод – картометрический*	-
21	-	-	*289081,07*	*2286168,36*	*Mt=0.10; метод – картометрический*	-
22	-	-	*289043,61*	*2286191,61*	*Mt=0.10; метод – картометрический*	-
23	-	-	*289028,62*	*2286201,77*	*Mt=0.10; метод – картометрический*	-
24	-	-	*288991,31*	*2286187,06*	*Mt=0.10; метод – картометрический*	-
25	-	-	*289011,94*	*2286141,91*	*Mt=0.10; метод – картометрический*	-
26	-	-	*289016,50*	*2286143,65*	*Mt=0.10; метод – картометрический*	-
7	-	-	*289060,00*	*2286048,97*	*Mt=0.10; метод – картометрический*	-

ОПИСАНИЕ МЕСТОПОЛОЖЕНИЯ ГРАНИЦ
населенного пункта Савватьевское Лесничество Каблуковского сельского поселения
Калининского района Тверской области
(внесение изменений)

План границ объекта

Используемые условные обозначения:

1 Характерная точка границы, сведения о которой позволяют однозначно определить ее на местности

Вновь образованная граница, сведения о которой достаточны для определения её местоположения

Существующая граница, сведения о которой достаточны для определения её местоположения

Вновь образованная граница, совпадающая с существующей границей

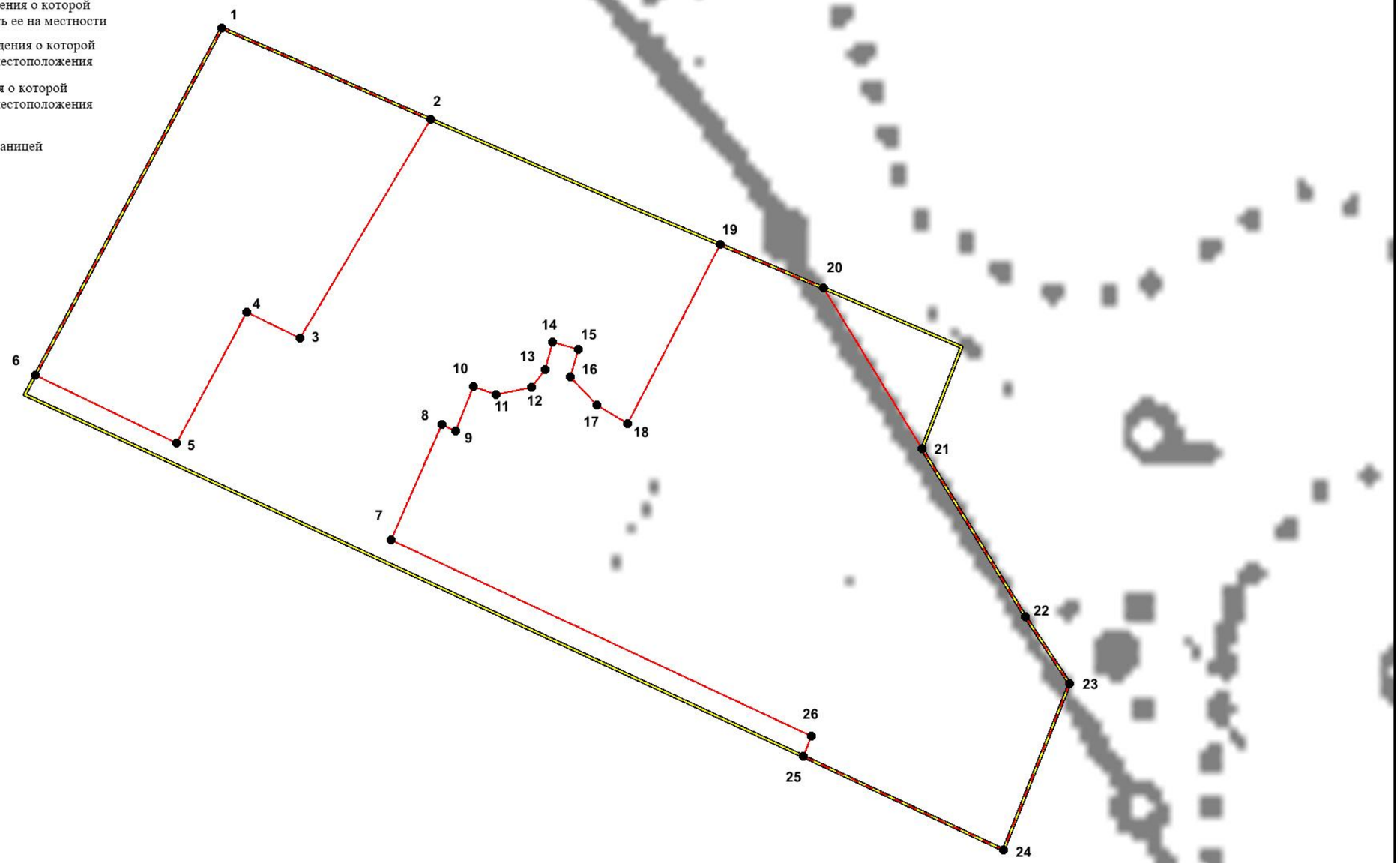

Масштаб 1:1000

Подпись _____ Дата "____" _____ 2019 г.

Место для оттиска печати (при наличии) лица, составившего описание местоположения границ объекта

ОПИСАНИЕ МЕСТОПОЛОЖЕНИЯ ГРАНИЦ

населенного пункта Заборовье Каблуковского сельского поселения Калининского района Тверской области

(внесение изменений)

(наименование объекта местоположение границ, которого описано (далее - объект)

Сведения об объекте

N п/п	Характеристики объекта	Описание характеристик
1	2	3
1	Местоположение объекта	Тверская область, Калининский район, Каблуковское сельское поселение, д. Заборовье
2	Площадь объекта +/- величина погрешности определения площади (Р +/- Дельта Р)	кв.м. ± кв.м.
3	Иные характеристики объекта	-

ОПИСАНИЕ МЕСТОПОЛОЖЕНИЯ ГРАНИЦ
населенного пункта Заборовье Каблуковского сельского поселения Калининского района Тверской области
(внесение изменений)
(наименование объекта)

Сведения о местоположении измененных (уточненных) границ объекта

1. Система координат СК кадастрового округа, зона 2

2. Сведения о характерных точках границ объекта

Обозначение характерных точек границ	Существующие координаты, м		Измененные (уточненные) координаты, м		Метод определения координат и средняя квадратическая погрешность положения характерной точки (Mt), м	Описание обозначения точки
	X	Y	X	Y		
1	2	3	4	5	6	7
(1)						
1	*285167,69*	*2295481,81*	*285167,69*	*2295481,81*	*Mt=0.10; метод – картометрический*	-
2	*285134,80*	*2295517,26*	*285134,80*	*2295517,26*	*Mt=0.10; метод – картометрический*	-
3	*284991,17*	*2295672,07*	*284991,17*	*2295672,07*	*Mt=0.10; метод – картометрический*	-
4	*285025,88*	*2295701,63*	*285025,88*	*2295701,63*	*Mt=0.10; метод – картометрический*	-
5	*285090,04*	*2295793,48*	*285090,04*	*2295793,48*	*Mt=0.10; метод – картометрический*	-
6	*285008,67*	*2295864,99*	*285008,67*	*2295864,99*	*Mt=0.10; метод – картометрический*	-
7	*284933,00*	*2295930,20*	*284933,00*	*2295930,20*	*Mt=0.10; метод – картометрический*	-
8	*284935,15*	*2295932,60*	*284935,15*	*2295932,60*	*Mt=0.10; метод – картометрический*	-
9	*284945,54*	*2295952,70*	*284945,54*	*2295952,70*	*Mt=0.10; метод – картометрический*	-
10	*284976,18*	*2295990,58*	*284976,18*	*2295990,58*	*Mt=0.10; метод – картометрический*	-
11	*285000,52*	*2295970,90*	*285000,52*	*2295970,90*	*Mt=0.10; метод – картометрический*	-
12	*285401,22*	*2296247,60*	*285401,22*	*2296247,60*	*Mt=0.10; метод – картометрический*	-
13	*285343,37*	*2296270,02*	*285343,37*	*2296270,02*	*Mt=0.10; метод – картометрический*	-
14	*285040,63*	*2296206,29*	*285040,63*	*2296206,29*	*Mt=0.10; метод – картометрический*	-

15	*284973,91*	*2296191,98*	*284973,91*	*2296191,98*	*Mt=0.10; метод – картометрический*	-
16	*284896,23*	*2296166,45*	*284896,23*	*2296166,45*	*Mt=0.10; метод – картометрический*	-
17	*284848,59*	*2296141,37*	*284848,59*	*2296141,37*	*Mt=0.10; метод – картометрический*	-
18	*284805,42*	*2296086,54*	*284805,42*	*2296086,54*	*Mt=0.10; метод – картометрический*	-
19	*284792,71*	*2296094,78*	*284792,71*	*2296094,78*	*Mt=0.10; метод – картометрический*	-
20	*284721,28*	*2296155,89*	*284721,28*	*2296155,89*	*Mt=0.10; метод – картометрический*	-
21	*284672,96*	*2296202,19*	*284672,96*	*2296202,19*	*Mt=0.10; метод – картометрический*	-
22	*284659,39*	*2296215,91*	*284659,39*	*2296215,91*	*Mt=0.10; метод – картометрический*	-
23	*284627,68*	*2296299,25*	*284627,68*	*2296299,25*	*Mt=0.10; метод – картометрический*	-
24	*284626,42*	*2296313,06*	*284626,42*	*2296313,06*	*Mt=0.10; метод – картометрический*	-
25	*284619,79*	*2296385,59*	*284619,79*	*2296385,59*	*Mt=0.10; метод – картометрический*	-
26	*284630,75*	*2296491,87*	*284630,75*	*2296491,87*	*Mt=0.10; метод – картометрический*	-
27	*284633,69*	*2296520,42*	*284633,69*	*2296520,42*	*Mt=0.10; метод – картометрический*	-
28	*284618,94*	*2296534,48*	*284618,94*	*2296534,48*	*Mt=0.10; метод – картометрический*	-
29	*284663,00*	*2296697,19*	*284663,00*	*2296697,19*	*Mt=0.10; метод – картометрический*	-
30	*284630,57*	*2296698,63*	*284630,57*	*2296698,63*	*Mt=0.10; метод – картометрический*	-
31	*284600,89*	*2296692,25*	*284600,89*	*2296692,25*	*Mt=0.10; метод – картометрический*	-
32	*284592,55*	*2296687,92*	*284592,55*	*2296687,92*	*Mt=0.10; метод – картометрический*	-
33	*284576,12*	*2296679,40*	*284576,12*	*2296679,40*	*Mt=0.10; метод – картометрический*	-
34	*284555,58*	*2296667,16*	*284555,58*	*2296667,16*	*Mt=0.10; метод – картометрический*	-
35	*284542,09*	*2296653,35*	*284542,09*	*2296653,35*	*Mt=0.10; метод – картометрический*	-

36	*284529,77*	*2296645,29*	*284529,77*	*2296645,29*	*Mt=0.10; метод – картометрический*	-
37	*284524,40*	*2296645,29*	*284524,40*	*2296645,29*	*Mt=0.10; метод – картометрический*	-
38	*284503,25*	*2296647,18*	*284503,25*	*2296647,18*	*Mt=0.10; метод – картометрический*	-
39	*284497,05*	*2296655,41*	*284497,05*	*2296655,41*	*Mt=0.10; метод – картометрический*	-
40	*284491,36*	*2296662,97*	*284491,36*	*2296662,97*	*Mt=0.10; метод – картометрический*	-
41	*284484,71*	*2296692,27*	*284484,71*	*2296692,27*	*Mt=0.10; метод – картометрический*	-
42	*284483,85*	*2296697,01*	*284483,85*	*2296697,01*	*Mt=0.10; метод – картометрический*	-
43	*284451,32*	*2296690,69*	*284451,32*	*2296690,69*	*Mt=0.10; метод – картометрический*	-
44	*284431,39*	*2296697,62*	*284431,39*	*2296697,62*	*Mt=0.10; метод – картометрический*	-
45	*284412,89*	*2296725,75*	*284412,89*	*2296725,75*	*Mt=0.10; метод – картометрический*	-
46	*284404,82*	*2296738,49*	*284404,82*	*2296738,49*	*Mt=0.10; метод – картометрический*	-
47	*284401,12*	*2296742,57*	*284401,12*	*2296742,57*	*Mt=0.10; метод – картометрический*	-
48	*284348,94*	*2296764,21*	*284348,94*	*2296764,21*	*Mt=0.10; метод – картометрический*	-
49	*284311,32*	*2296739,70*	*284311,32*	*2296739,70*	*Mt=0.10; метод – картометрический*	-
50	*284274,51*	*2296723,50*	*284274,51*	*2296723,50*	*Mt=0.10; метод – картометрический*	-
51	*284229,22*	*2296709,12*	*284229,22*	*2296709,12*	*Mt=0.10; метод – картометрический*	-
52	*284167,90*	*2296716,85*	*284167,90*	*2296716,85*	*Mt=0.10; метод – картометрический*	-
53	*284153,42*	*2296715,40*	*284153,42*	*2296715,40*	*Mt=0.10; метод – картометрический*	-
54	*284136,77*	*2296703,44*	*284136,77*	*2296703,44*	*Mt=0.10; метод – картометрический*	-
55	*284114,76*	*2296680,66*	*284114,76*	*2296680,66*	*Mt=0.10; метод – картометрический*	-
56	*284106,11*	*2296651,22*	*284106,11*	*2296651,22*	*Mt=0.10; метод – картометрический*	-

57	*284111,44*	*2296597,47*	*284111,44*	*2296597,47*	*Mt=0.10; метод – картометрический*	-
58	*284113,39*	*2296575,54*	*284113,39*	*2296575,54*	*Mt=0.10; метод – картометрический*	-
59	*284109,01*	*2296547,42*	*284109,01*	*2296547,42*	*Mt=0.10; метод – картометрический*	-
60	*284092,68*	*2296534,39*	*284092,68*	*2296534,39*	*Mt=0.10; метод – картометрический*	-
61	*284065,09*	*2296523,01*	*284065,09*	*2296523,01*	*Mt=0.10; метод – картометрический*	-
62	*284031,25*	*2296526,60*	*284031,25*	*2296526,60*	*Mt=0.10; метод – картометрический*	-
63	*283992,17*	*2296540,92*	*283992,17*	*2296540,92*	*Mt=0.10; метод – картометрический*	-
64	*283969,15*	*2296549,77*	*283969,15*	*2296549,77*	*Mt=0.10; метод – картометрический*	-
65	*283931,33*	*2296566,96*	*283931,33*	*2296566,96*	*Mt=0.10; метод – картометрический*	-
66	*283883,46*	*2296582,17*	*283883,46*	*2296582,17*	*Mt=0.10; метод – картометрический*	-
67	*283842,57*	*2296585,90*	*283842,57*	*2296585,90*	*Mt=0.10; метод – картометрический*	-
68	*283812,96*	*2296573,92*	*283812,96*	*2296573,92*	*Mt=0.10; метод – картометрический*	-
69	*283787,52*	*2296594,25*	*283787,52*	*2296594,25*	*Mt=0.10; метод – картометрический*	-
70	*283759,67*	*2296559,49*	*283759,67*	*2296559,49*	*Mt=0.10; метод – картометрический*	-
71	*283783,32*	*2296536,82*	*283783,32*	*2296536,82*	*Mt=0.10; метод – картометрический*	-
72	*283804,36*	*2296516,65*	*283804,36*	*2296516,65*	*Mt=0.10; метод – картометрический*	-
73	*283835,71*	*2296490,31*	*283835,71*	*2296490,31*	*Mt=0.10; метод – картометрический*	-
74	*283843,81*	*2296446,87*	*283843,81*	*2296446,87*	*Mt=0.10; метод – картометрический*	-
75	*283881,75*	*2296423,43*	*283881,75*	*2296423,43*	*Mt=0.10; метод – картометрический*	-
76	*283907,76*	*2296408,03*	*283907,76*	*2296408,03*	*Mt=0.10; метод – картометрический*	-
77	*283930,86*	*2296379,98*	*283930,86*	*2296379,98*	*Mt=0.10; метод – картометрический*	-

78	*283948,92*	*2296335,83*	*283948,92*	*2296335,83*	*Mt=0.10; метод – картометрический*	-
79	*283960,74*	*2296303,89*	*283960,74*	*2296303,89*	*Mt=0.10; метод – картометрический*	-
80	*283982,67*	*2296289,14*	*283982,67*	*2296289,14*	*Mt=0.10; метод – картометрический*	-
81	*283974,12*	*2296280,08*	*283974,12*	*2296280,08*	*Mt=0.10; метод – картометрический*	-
82	*283983,06*	*2296267,32*	*283983,06*	*2296267,32*	*Mt=0.10; метод – картометрический*	-
83	*283999,81*	*2296239,42*	*283999,81*	*2296239,42*	*Mt=0.10; метод – картометрический*	-
84	*284021,89*	*2296213,03*	*284021,89*	*2296213,03*	*Mt=0.10; метод – картометрический*	-
85	*284058,24*	*2296199,02*	*284058,24*	*2296199,02*	*Mt=0.10; метод – картометрический*	-
86	*284052,99*	*2296170,47*	*284052,99*	*2296170,47*	*Mt=0.10; метод – картометрический*	-
87	*284064,83*	*2296145,51*	*284064,83*	*2296145,51*	*Mt=0.10; метод – картометрический*	-
88	*284069,55*	*2296111,53*	*284069,55*	*2296111,53*	*Mt=0.10; метод – картометрический*	-
89	*284084,03*	*2296076,98*	*284084,03*	*2296076,98*	*Mt=0.10; метод – картометрический*	-
90	*284098,59*	*2296026,71*	*284098,59*	*2296026,71*	*Mt=0.10; метод – картометрический*	-
91	*284143,23*	*2296006,37*	*284143,23*	*2296006,37*	*Mt=0.10; метод – картометрический*	-
92	*284166,08*	*2295987,08*	*284166,08*	*2295987,08*	*Mt=0.10; метод – картометрический*	-
93	*284193,15*	*2295979,91*	*284193,15*	*2295979,91*	*Mt=0.10; метод – картометрический*	-
94	*284241,79*	*2295984,21*	*284241,79*	*2295984,21*	*Mt=0.10; метод – картометрический*	-
95	*284274,61*	*2295963,66*	*284274,61*	*2295963,66*	*Mt=0.10; метод – картометрический*	-
96	*284297,73*	*2295937,02*	*284297,73*	*2295937,02*	*Mt=0.10; метод – картометрический*	-
97	*284334,23*	*2295952,29*	*284334,23*	*2295952,29*	*Mt=0.10; метод – картометрический*	-
98	*284362,34*	*2295946,51*	*284362,34*	*2295946,51*	*Mt=0.10; метод – картометрический*	-

99	*284371,27*	*2295921,00*	*284371,27*	*2295921,00*	*Mt=0.10; метод – картометрический*	-
100	*284390,09*	*2295929,60*	*284390,09*	*2295929,60*	*Mt=0.10; метод – картометрический*	-
101	*284402,32*	*2295914,24*	*284402,32*	*2295914,24*	*Mt=0.10; метод – картометрический*	-
102	*284419,06*	*2295911,42*	*284419,06*	*2295911,42*	*Mt=0.10; метод – картометрический*	-
103	*284446,07*	*2295863,15*	*284446,07*	*2295863,15*	*Mt=0.10; метод – картометрический*	-
104	*284483,89*	*2295886,97*	*284483,89*	*2295886,97*	*Mt=0.10; метод – картометрический*	-
105	*284538,34*	*2295879,04*	*284538,34*	*2295879,04*	*Mt=0.10; метод – картометрический*	-
106	*284565,40*	*2295878,74*	*284565,40*	*2295878,74*	*Mt=0.10; метод – картометрический*	-
107	*284576,87*	*2295866,78*	*284576,87*	*2295866,78*	*Mt=0.10; метод – картометрический*	-
108	*284660,57*	*2295866,03*	*284660,57*	*2295866,03*	*Mt=0.10; метод – картометрический*	-
109	*284664,74*	*2295854,64*	*284664,74*	*2295854,64*	*Mt=0.10; метод – картометрический*	-
110	*284752,65*	*2295792,06*	*284752,65*	*2295792,06*	*Mt=0.10; метод – картометрический*	-
111	*284769,90*	*2295775,09*	*284769,90*	*2295775,09*	*Mt=0.10; метод – картометрический*	-
112	*284848,95*	*2295702,64*	*284848,95*	*2295702,64*	*Mt=0.10; метод – картометрический*	-
113	*284922,19*	*2295633,83*	*284922,19*	*2295633,83*	*Mt=0.10; метод – картометрический*	-
114	*284936,34*	*2295597,24*	*284936,34*	*2295597,24*	*Mt=0.10; метод – картометрический*	-
115	*284972,11*	*2295501,31*	*284972,11*	*2295501,31*	*Mt=0.10; метод – картометрический*	-
116	*284998,62*	*2295411,90*	*284998,62*	*2295411,90*	*Mt=0.10; метод – картометрический*	-
117	*285094,52*	*2295460,38*	*285094,52*	*2295460,38*	*Mt=0.10; метод – картометрический*	-
1	*285167,69*	*2295481,81*	*285167,69*	*2295481,81*	*Mt=0.10; метод – картометрический*	-
(2)						

118	*284346,24*	*2294017,65*	*284346,24*	*2294017,65*	*Mt=0.10; метод – картометрический*	-
119	*284307,73*	*2294161,11*	*284307,73*	*2294161,11*	*Mt=0.10; метод – картометрический*	-
120	*284242,21*	*2294298,19*	*284242,21*	*2294298,19*	*Mt=0.10; метод – картометрический*	-
121	*284242,14*	*2294370,09*	*284242,14*	*2294370,09*	*Mt=0.10; метод – картометрический*	-
122	*284194,61*	*2294445,28*	*284194,61*	*2294445,28*	*Mt=0.10; метод – картометрический*	-
123	*284107,40*	*2294604,93*	*284107,40*	*2294604,93*	*Mt=0.10; метод – картометрический*	-
124	*284148,68*	*2294648,28*	*284148,68*	*2294648,28*	*Mt=0.10; метод – картометрический*	-
125	*284194,09*	*2294657,75*	*284194,09*	*2294657,75*	*Mt=0.10; метод – картометрический*	-
126	*284177,96*	*2294825,24*	*284177,96*	*2294825,24*	*Mt=0.10; метод – картометрический*	-
127	*284145,14*	*2294919,09*	*284145,14*	*2294919,09*	*Mt=0.10; метод – картометрический*	-
128	*284139,76*	*2294951,15*	*284139,76*	*2294951,15*	*Mt=0.10; метод – картометрический*	-
129	*284123,81*	*2294939,04*	*284123,81*	*2294939,04*	*Mt=0.10; метод – картометрический*	-
130	*284112,50*	*2294942,70*	*284112,50*	*2294942,70*	*Mt=0.10; метод – картометрический*	-
131	*284110,35*	*2294962,02*	*284110,35*	*2294962,02*	*Mt=0.10; метод – картометрический*	-
132	*284124,27*	*2295011,60*	*284124,27*	*2295011,60*	*Mt=0.10; метод – картометрический*	-
133	*284127,01*	*2295051,18*	*284127,01*	*2295051,18*	*Mt=0.10; метод – картометрический*	-
134	*284166,78*	*2295212,88*	*284166,78*	*2295212,88*	*Mt=0.10; метод – картометрический*	-
135	*284171,70*	*2295235,12*	*284171,70*	*2295235,12*	*Mt=0.10; метод – картометрический*	-
136	*284167,96*	*2295261,94*	*284167,96*	*2295261,94*	*Mt=0.10; метод – картометрический*	-
137	*284168,10*	*2295284,76*	*284168,10*	*2295284,76*	*Mt=0.10; метод – картометрический*	-
138	*284179,99*	*2295308,61*	*284179,99*	*2295308,61*	*Mt=0.10; метод – картометрический*	-

139	*284194,56*	*2295344,80*	*284194,56*	*2295344,80*	*Mt=0.10; метод – картометрический*	-
140	*284210,55*	*2295400,51*	*284210,55*	*2295400,51*	*Mt=0.10; метод – картометрический*	-
141	*284225,15*	*2295440,61*	*284225,15*	*2295440,61*	*Mt=0.10; метод – картометрический*	-
142	*284243,00*	*2295479,98*	*284243,00*	*2295479,98*	*Mt=0.10; метод – картометрический*	-
143	*284235,40*	*2295516,02*	*284235,40*	*2295516,02*	*Mt=0.10; метод – картометрический*	-
144	*284249,33*	*2295554,17*	*284249,33*	*2295554,17*	*Mt=0.10; метод – картометрический*	-
145	*284266,44*	*2295579,22*	*284266,44*	*2295579,22*	*Mt=0.10; метод – картометрический*	-
146	*284259,14*	*2295661,54*	*284259,14*	*2295661,54*	*Mt=0.10; метод – картометрический*	-
147	*284234,35*	*2295658,84*	*284234,35*	*2295658,84*	*Mt=0.10; метод – картометрический*	-
148	*284210,26*	*2295672,79*	*284210,26*	*2295672,79*	*Mt=0.10; метод – картометрический*	-
149	*284198,84*	*2295849,54*	*284198,84*	*2295849,54*	*Mt=0.10; метод – картометрический*	-
150	*284154,67*	*2295907,41*	*284154,67*	*2295907,41*	*Mt=0.10; метод – картометрический*	-
151	*284083,20*	*2295926,96*	*284083,20*	*2295926,96*	*Mt=0.10; метод – картометрический*	-
152	*284061,96*	*2295888,20*	*284061,96*	*2295888,20*	*Mt=0.10; метод – картометрический*	-
153	*284074,88*	*2295807,04*	*284074,88*	*2295807,04*	*Mt=0.10; метод – картометрический*	-
154	*284092,61*	*2295742,48*	*284092,61*	*2295742,48*	*Mt=0.10; метод – картометрический*	-
155	*284102,24*	*2295669,25*	*284102,24*	*2295669,25*	*Mt=0.10; метод – картометрический*	-
156	*284103,63*	*2295626,53*	*284103,63*	*2295626,53*	*Mt=0.10; метод – картометрический*	-
157	*284096,39*	*2295551,69*	*284096,39*	*2295551,69*	*Mt=0.10; метод – картометрический*	-
158	*284078,20*	*2295465,29*	*284078,20*	*2295465,29*	*Mt=0.10; метод – картометрический*	-
159	*284060,61*	*2295458,58*	*284060,61*	*2295458,58*	*Mt=0.10; метод – картометрический*	-

160	*284081,67*	*2295550,97*	*284081,67*	*2295550,97*	*Mt=0.10; метод – картометрический*	-
161	*284082,89*	*2295619,28*	*284082,89*	*2295619,28*	*Mt=0.10; метод – картометрический*	-
162	*284066,00*	*2295712,11*	*284066,00*	*2295712,11*	*Mt=0.10; метод – картометрический*	-
163	*284011,48*	*2295843,67*	*284011,48*	*2295843,67*	*Mt=0.10; метод – картометрический*	-
164	*283998,18*	*2295852,82*	*283998,18*	*2295852,82*	*Mt=0.10; метод – картометрический*	-
165	*283976,42*	*2295841,14*	*283976,42*	*2295841,14*	*Mt=0.10; метод – картометрический*	-
166	*283964,56*	*2295846,88*	*283964,56*	*2295846,88*	*Mt=0.10; метод – картометрический*	-
167	*283962,28*	*2295792,06*	*283962,28*	*2295792,06*	*Mt=0.10; метод – картометрический*	-
168	*283948,85*	*2295747,28*	*283948,85*	*2295747,28*	*Mt=0.10; метод – картометрический*	-
169	*283925,65*	*2295715,87*	*283925,65*	*2295715,87*	*Mt=0.10; метод – картометрический*	-
170	*283910,85*	*2295634,08*	*283910,85*	*2295634,08*	*Mt=0.10; метод – картометрический*	-
171	*283898,29*	*2295559,59*	*283898,29*	*2295559,59*	*Mt=0.10; метод – картометрический*	-
172	*283892,06*	*2295493,91*	*283892,06*	*2295493,91*	*Mt=0.10; метод – картометрический*	-
173	*283888,01*	*2295405,89*	*283888,01*	*2295405,89*	*Mt=0.10; метод – картометрический*	-
174	*283898,27*	*2295355,02*	*283898,27*	*2295355,02*	*Mt=0.10; метод – картометрический*	-
175	*283909,73*	*2295237,95*	*283909,73*	*2295237,95*	*Mt=0.10; метод – картометрический*	-
176	*283908,88*	*2295185,18*	*283908,88*	*2295185,18*	*Mt=0.10; метод – картометрический*	-
177	*283907,86*	*2295119,90*	*283907,86*	*2295119,90*	*Mt=0.10; метод – картометрический*	-
178	*283920,12*	*2294990,78*	*283920,12*	*2294990,78*	*Mt=0.10; метод – картометрический*	-
179	*283945,92*	*2294910,82*	*283945,92*	*2294910,82*	*Mt=0.10; метод – картометрический*	-
180	*283971,73*	*2294822,88*	*283971,73*	*2294822,88*	*Mt=0.10; метод – картометрический*	-

181	*284024,51*	*2294676,86*	*284024,51*	*2294676,86*	*Mt=0.10; метод – картометрический*	-
182	*284133,79*	*2294420,65*	*284133,79*	*2294420,65*	*Mt=0.10; метод – картометрический*	-
183	*284200,09*	*2294242,45*	*284200,09*	*2294242,45*	*Mt=0.10; метод – картометрический*	-
184	*284273,84*	*2294074,67*	*284273,84*	*2294074,67*	*Mt=0.10; метод – картометрический*	-
185	*284304,87*	*2294039,31*	*284304,87*	*2294039,31*	*Mt=0.10; метод – картометрический*	-
118	*284346,24*	*2294017,65*	*284346,24*	*2294017,65*	*Mt=0.10; метод – картометрический*	-
181	*284024,51*	*2294676,86*	*284024,51*	*2294676,86*	*Mt=0.10; метод – картометрический*	-
(3)						
186	*284404,12*	*2295773,50*	*284404,12*	*2295773,50*	*Mt=0.10; метод – картометрический*	-
187	*284412,59*	*2295785,00*	*284412,59*	*2295785,00*	*Mt=0.10; метод – картометрический*	-
188	*284415,25*	*2295800,29*	*284415,25*	*2295800,29*	*Mt=0.10; метод – картометрический*	-
189	*284395,39*	*2295823,55*	*284395,39*	*2295823,55*	*Mt=0.10; метод – картометрический*	-
190	*284368,73*	*2295869,78*	*284368,73*	*2295869,78*	*Mt=0.10; метод – картометрический*	-
191	*284347,61*	*2295888,16*	*284358,72*	*2295878,49*	*Mt=0.10; метод – картометрический*	-
192	*284313,67*	*2295861,75*	*284364,56*	*2295908,71*	*Mt=0.10; метод – картометрический*	-
193	*284296,66*	*2295828,73*	*284360,25*	*2295906,37*	*Mt=0.10; метод – картометрический*	-
194	*284284,19*	*2295807,94*	*284343,51*	*2295906,66*	*Mt=0.10; метод – картометрический*	-
195	*284296,86*	*2295762,06*	*284329,11*	*2295896,52*	*Mt=0.10; метод – картометрический*	-
196	*284324,28*	*2295764,03*	*284304,27*	*2295888,88*	*Mt=0.10; метод – картометрический*	-
197	-	-	*284280,37*	*2295878,81*	*Mt=0.10; метод – картометрический*	-
198	-	-	*284275,09*	*2295873,01*	*Mt=0.10; метод – картометрический*	-

199	-	-	*284278,64*	*2295860,71*	*Mt=0.10; метод – картометрический*	-
200	-	-	*284267,17*	*2295838,78*	*Mt=0.10; метод – картометрический*	-
201	-	-	*284274,62*	*2295830,13*	*Mt=0.10; метод – картометрический*	-
202	-	-	*284278,14*	*2295805,53*	*Mt=0.10; метод – картометрический*	-
203	-	-	*284277,26*	*2295796,13*	*Mt=0.10; метод – картометрический*	-
204	-	-	*284280,28*	*2295779,47*	*Mt=0.10; метод – картометрический*	-
205	-	-	*284286,26*	*2295779,68*	*Mt=0.10; метод – картометрический*	-
206	-	-	*284286,52*	*2295771,01*	*Mt=0.10; метод – картометрический*	-
207	-	-	*284291,01*	*2295760,65*	*Mt=0.10; метод – картометрический*	-
208	-	-	*284296,86*	*2295762,06*	*Mt=0.10; метод – картометрический*	-
209	-	-	*284324,28*	*2295764,03*	*Mt=0.10; метод – картометрический*	-
186	*284404,12*	*2295773,50*	*284404,12*	*2295773,50*	*Mt=0.10; метод – картометрический*	-
186	*284404,12*	*2295773,50*	*284404,12*	*2295773,50*	*Mt=0.10; метод – картометрический*	-

ОПИСАНИЕ МЕСТОПОЛОЖЕНИЯ ГРАНИЦ
населенного пункта Заборовье Каблуковского сельского поселения
Калининского района Тверской области

(внесение изменений)

План границ объекта

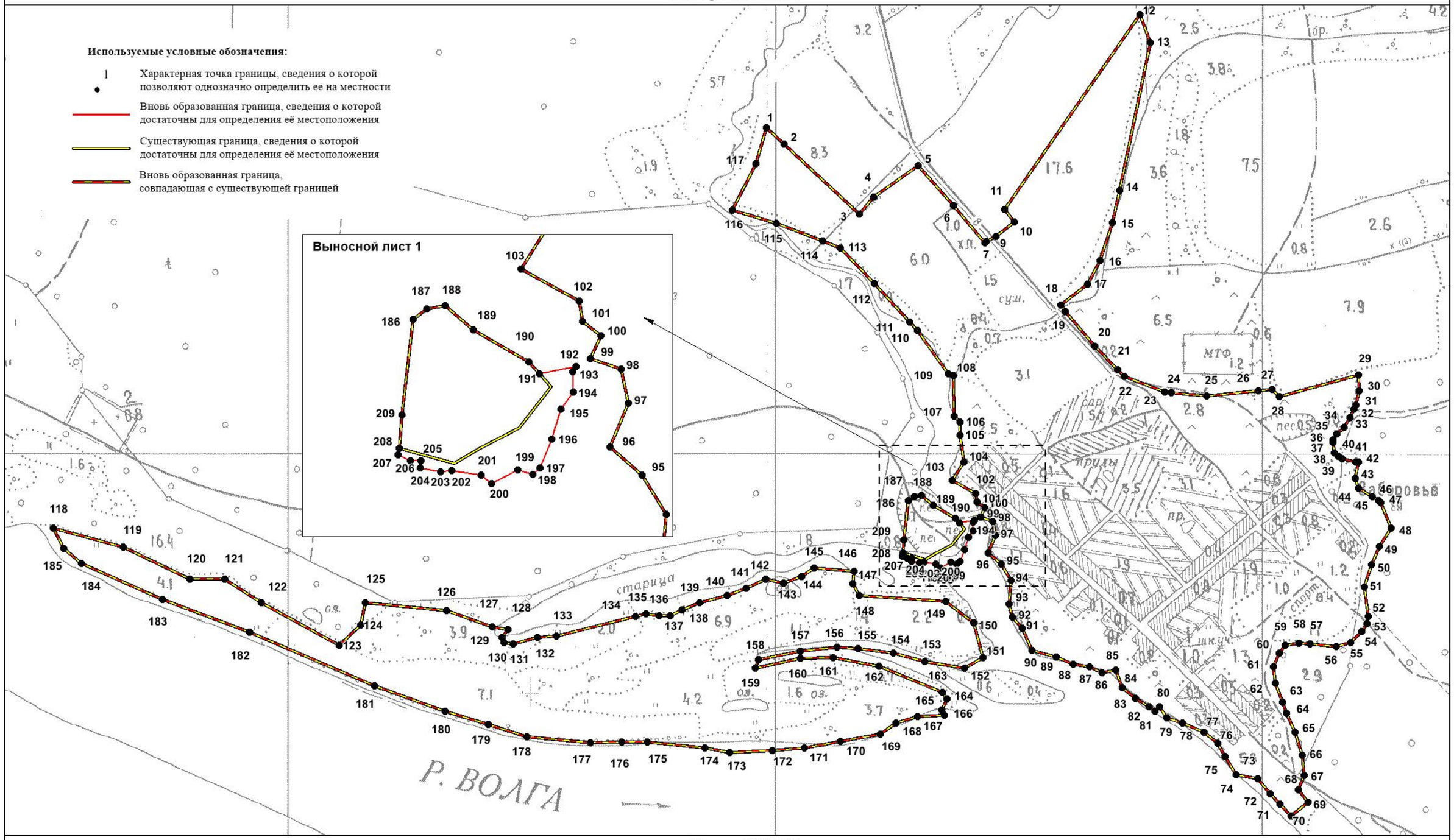

Масштаб 1:7000

Подпись _____ Дата "____" _____ 2019 г.

Место для оттиска печати (при наличии) лица, составившего описание местоположения границ объекта

ОПИСАНИЕ МЕСТОПОЛОЖЕНИЯ ГРАНИЦ

населенного пункта Лисицы Каблуковского сельского поселения Калининского района Тверской области

(внесение изменений)

(наименование объекта местоположение границ, которого описано (далее - объект)

Сведения об объекте

N п/п	Характеристики объекта	Описание характеристик
1	2	3
1	Местоположение объекта	Тверская область, Калининский район, Каблуковское сельское поселение, д. Лисицы
2	Площадь объекта +/- величина погрешности определения площади (Р +/- Дельта Р)	955374 кв.м. ± 489 кв.м.
3	Иные характеристики объекта	-

ОПИСАНИЕ МЕСТОПОЛОЖЕНИЯ ГРАНИЦ
населенного пункта Лисицы Каблуковского сельского поселения Калининского района Тверской области
(внесение изменений)
(наименование объекта)

Сведения о местоположении измененных (уточненных) границ объекта

1. Система координат СК кадастрового округа, зона 2

2. Сведения о характерных точках границ объекта

Обозначение характерных точек границ	Существующие координаты, м		Измененные (уточненные) координаты, м		Метод определения координат и средняя квадратическая погрешность положения характерной точки (Mt), м	Описание обозначения точки
	X	Y	X	Y		
1	2	3	4	5	6	7
(1)						
1	*283478,36*	*2302584,48*	*283478,36*	*2302584,48*	*Mt=0.10; метод – картометрический*	-
2	*283468,29*	*2302593,12*	*283468,29*	*2302593,12*	*Mt=0.10; метод – картометрический*	-
3	*283294,49*	*2302742,31*	*283294,49*	*2302742,31*	*Mt=0.10; метод – картометрический*	-
4	*283289,31*	*2302746,76*	*283289,31*	*2302746,76*	*Mt=0.10; метод – картометрический*	-
5	*283282,04*	*2302748,25*	*283282,04*	*2302748,25*	*Mt=0.10; метод – картометрический*	-
6	*283246,42*	*2302755,54*	*283246,42*	*2302755,54*	*Mt=0.10; метод – картометрический*	-
7	*283233,79*	*2302758,12*	*283233,79*	*2302758,12*	*Mt=0.10; метод – картометрический*	-
8	*283176,36*	*2302778,15*	*283176,36*	*2302778,15*	*Mt=0.10; метод – картометрический*	-
9	*283088,13*	*2302808,93*	*283088,13*	*2302808,93*	*Mt=0.10; метод – картометрический*	-
10	*283030,48*	*2302838,21*	*283030,48*	*2302838,21*	*Mt=0.10; метод – картометрический*	-
11	*282958,65*	*2302886,02*	*282958,65*	*2302886,02*	*Mt=0.10; метод – картометрический*	-
12	*282790,59*	*2302980,11*	*282790,59*	*2302980,11*	*Mt=0.10; метод – картометрический*	-
13	*282743,05*	*2302986,29*	*282743,05*	*2302986,29*	*Mt=0.10; метод – картометрический*	-
14	*282746,89*	*2303140,37*	*282746,89*	*2303140,37*	*Mt=0.10; метод – картометрический*	-

15	*282653,29*	*2303154,86*	*282653,29*	*2303154,86*	*Mt=0.10; метод – картометрический*	-
16	*282483,14*	*2303194,43*	*282483,14*	*2303194,43*	*Mt=0.10; метод – картометрический*	-
17	*282490,80*	*2303238,90*	*282490,80*	*2303238,90*	*Mt=0.10; метод – картометрический*	-
18	*282505,16*	*2303246,21*	*282505,16*	*2303246,21*	*Mt=0.10; метод – картометрический*	-
19	*282495,46*	*2303266,66*	*282495,46*	*2303266,66*	*Mt=0.10; метод – картометрический*	-
20	*282515,76*	*2303386,48*	*282515,76*	*2303386,48*	*Mt=0.10; метод – картометрический*	-
21	*282513,55*	*2303393,78*	*282513,55*	*2303393,78*	*Mt=0.10; метод – картометрический*	-
22	*282518,16*	*2303399,36*	*282518,16*	*2303399,36*	*Mt=0.10; метод – картометрический*	-
23	*282524,58*	*2303513,85*	*282524,58*	*2303513,85*	*Mt=0.10; метод – картометрический*	-
24	*282439,97*	*2303516,77*	*282439,97*	*2303516,77*	*Mt=0.10; метод – картометрический*	-
25	*282420,21*	*2303578,18*	*282420,21*	*2303578,18*	*Mt=0.10; метод – картометрический*	-
26	*282379,38*	*2303653,67*	*282379,38*	*2303653,67*	*Mt=0.10; метод – картометрический*	-
27	*282225,45*	*2303899,45*	*282225,45*	*2303899,45*	*Mt=0.10; метод – картометрический*	-
28	*282183,39*	*2303913,64*	*282183,39*	*2303913,64*	*Mt=0.10; метод – картометрический*	-
29	*282178,04*	*2303914,16*	*282178,04*	*2303914,16*	*Mt=0.10; метод – картометрический*	-
30	*282166,75*	*2303915,24*	*282166,75*	*2303915,24*	*Mt=0.10; метод – картометрический*	-
31	*282137,70*	*2303921,07*	*282137,70*	*2303921,07*	*Mt=0.10; метод – картометрический*	-
32	*282107,18*	*2303928,20*	*282107,18*	*2303928,20*	*Mt=0.10; метод – картометрический*	-
33	*282096,08*	*2303932,25*	*282096,08*	*2303932,25*	*Mt=0.10; метод – картометрический*	-
34	*282086,23*	*2303935,84*	*282086,23*	*2303935,84*	*Mt=0.10; метод – картометрический*	-
35	*282054,01*	*2303949,11*	*282054,01*	*2303949,11*	*Mt=0.10; метод – картометрический*	-

36	*282038,55*	*2303955,90*	*282038,55*	*2303955,90*	*Mt=0.10; метод – картометрический*	-
37	*282036,35*	*2303951,34*	*282036,35*	*2303951,34*	*Mt=0.10; метод – картометрический*	-
38	*282035,66*	*2303949,90*	*282035,66*	*2303949,90*	*Mt=0.10; метод – картометрический*	-
39	*282034,78*	*2303936,44*	*282034,78*	*2303936,44*	*Mt=0.10; метод – картометрический*	-
40	*282034,37*	*2303930,20*	*282034,37*	*2303930,20*	*Mt=0.10; метод – картометрический*	-
41	*282033,50*	*2303916,77*	*282033,50*	*2303916,77*	*Mt=0.10; метод – картометрический*	-
42	*282014,61*	*2303911,34*	*282014,61*	*2303911,34*	*Mt=0.10; метод – картометрический*	-
43	*281999,23*	*2303915,17*	*281999,23*	*2303915,17*	*Mt=0.10; метод – картометрический*	-
44	*281993,02*	*2303916,70*	*281993,02*	*2303916,70*	*Mt=0.10; метод – картометрический*	-
45	*282009,60*	*2303864,62*	*282009,60*	*2303864,62*	*Mt=0.10; метод – картометрический*	-
46	*281878,67*	*2303809,09*	*281878,67*	*2303809,09*	*Mt=0.10; метод – картометрический*	-
47	*281846,87*	*2303799,73*	*281846,87*	*2303799,73*	*Mt=0.10; метод – картометрический*	-
48	*281829,53*	*2303827,50*	*281829,53*	*2303827,50*	*Mt=0.10; метод – картометрический*	-
49	*281712,54*	*2303807,98*	*281712,54*	*2303807,98*	*Mt=0.10; метод – картометрический*	-
50	*281638,03*	*2303847,16*	*281638,03*	*2303847,16*	*Mt=0.10; метод – картометрический*	-
51	*281644,37*	*2303865,59*	*281644,37*	*2303865,59*	*Mt=0.10; метод – картометрический*	-
52	*281620,11*	*2303863,81*	*281620,11*	*2303863,81*	*Mt=0.10; метод – картометрический*	-
53	*281603,44*	*2303857,13*	*281603,44*	*2303857,13*	*Mt=0.10; метод – картометрический*	-
54	*281595,28*	*2303840,68*	*281595,28*	*2303840,68*	*Mt=0.10; метод – картометрический*	-
55	*281594,65*	*2303820,55*	*281594,65*	*2303820,55*	*Mt=0.10; метод – картометрический*	-
56	*281598,54*	*2303798,29*	*281598,54*	*2303798,29*	*Mt=0.10; метод – картометрический*	-

57	*281616,53*	*2303775,71*	*281616,53*	*2303775,71*	*Mt=0.10; метод – картометрический*	-
58	*281742,98*	*2303699,80*	*281742,98*	*2303699,80*	*Mt=0.10; метод – картометрический*	-
59	*281787,11*	*2303668,56*	*281787,11*	*2303668,56*	*Mt=0.10; метод – картометрический*	-
60	*281830,76*	*2303640,39*	*281830,76*	*2303640,39*	*Mt=0.10; метод – картометрический*	-
61	*281877,38*	*2303604,56*	*281877,38*	*2303604,56*	*Mt=0.10; метод – картометрический*	-
62	*281928,48*	*2303561,08*	*281928,48*	*2303561,08*	*Mt=0.10; метод – картометрический*	-
63	*281964,49*	*2303519,96*	*281964,49*	*2303519,96*	*Mt=0.10; метод – картометрический*	-
64	*281979,48*	*2303500,48*	*281979,48*	*2303500,48*	*Mt=0.10; метод – картометрический*	-
65	*282013,75*	*2303423,99*	*282013,75*	*2303423,99*	*Mt=0.10; метод – картометрический*	-
66	*282016,86*	*2303394,18*	*282016,86*	*2303394,18*	*Mt=0.10; метод – картометрический*	-
67	*282007,73*	*2303276,22*	*282007,73*	*2303276,22*	*Mt=0.10; метод – картометрический*	-
68	*282031,31*	*2303235,94*	*282031,31*	*2303235,94*	*Mt=0.10; метод – картометрический*	-
69	*282200,29*	*2303118,82*	*282200,29*	*2303118,82*	*Mt=0.10; метод – картометрический*	-
70	*282249,02*	*2303086,63*	*282249,02*	*2303086,63*	*Mt=0.10; метод – картометрический*	-
71	*282279,49*	*2303094,33*	*282279,49*	*2303094,33*	*Mt=0.10; метод – картометрический*	-
72	*282290,18*	*2303079,51*	*282290,18*	*2303079,51*	*Mt=0.10; метод – картометрический*	-
73	*282314,33*	*2303100,70*	*282314,33*	*2303100,70*	*Mt=0.10; метод – картометрический*	-
74	*282318,06*	*2303096,36*	*282318,06*	*2303096,36*	*Mt=0.10; метод – картометрический*	-
75	*282326,83*	*2303103,01*	*282326,83*	*2303103,01*	*Mt=0.10; метод – картометрический*	-
76	*282326,42*	*2303091,49*	*282326,42*	*2303091,49*	*Mt=0.10; метод – картометрический*	-
77	*282296,52*	*2303069,00*	*282296,52*	*2303069,00*	*Mt=0.10; метод – картометрический*	-

78	*282335,30*	*2303031,09*	*282335,30*	*2303031,09*	*Mt=0.10; метод – картометрический*	-
79	*282443,08*	*2302923,46*	*282443,08*	*2302923,46*	*Mt=0.10; метод – картометрический*	-
80	*282442,92*	*2302899,66*	*282442,92*	*2302899,66*	*Mt=0.10; метод – картометрический*	-
81	*282454,75*	*2302886,83*	*282454,75*	*2302886,83*	*Mt=0.10; метод – картометрический*	-
82	*282490,36*	*2302871,47*	*282490,36*	*2302871,47*	*Mt=0.10; метод – картометрический*	-
83	*282513,34*	*2302849,80*	*282513,34*	*2302849,80*	*Mt=0.10; метод – картометрический*	-
84	*282529,76*	*2302826,93*	*282529,76*	*2302826,93*	*Mt=0.10; метод – картометрический*	-
85	*282556,14*	*2302815,76*	*282556,14*	*2302815,76*	*Mt=0.10; метод – картометрический*	-
86	*282583,08*	*2302788,68*	*282583,08*	*2302788,68*	*Mt=0.10; метод – картометрический*	-
87	*282628,59*	*2302770,46*	*282628,59*	*2302770,46*	*Mt=0.10; метод – картометрический*	-
88	*282641,86*	*2302760,94*	*282641,90*	*2302760,97*	*Mt=0.10; метод – картометрический*	-
89	*282652,60*	*2302773,19*	*282656,25*	*2302750,62*	*Mt=0.10; метод – картометрический*	-
90	*282651,71*	*2302774,13*	*282668,78*	*2302752,80*	*Mt=0.10; метод – картометрический*	-
91	*282679,65*	*2302805,41*	*282679,10*	*2302759,38*	*Mt=0.10; метод – картометрический*	-
92	*282701,26*	*2302784,82*	*282679,55*	*2302759,87*	*Mt=0.10; метод – картометрический*	-
93	*282715,15*	*2302771,41*	*282709,59*	*2302730,85*	*Mt=0.10; метод – картометрический*	-
94	*282788,87*	*2302703,99*	*282719,05*	*2302731,55*	*Mt=0.10; метод – картометрический*	-
95	*282871,21*	*2302635,98*	*282732,92*	*2302746,76*	*Mt=0.10; метод – картометрический*	-
96	*282901,28*	*2302615,03*	*282749,68*	*2302730,36*	*Mt=0.10; метод – картометрический*	-
97	*283228,40*	*2302292,63*	*282754,49*	*2302735,44*	*Mt=0.10; метод – картометрический*	-
98	-	-	*282788,87*	*2302703,99*	*Mt=0.10; метод – картометрический*	-

99	-	-	*282871,21*	*2302635,98*	*Mt=0.10; метод – картометрический*	-
100	-	-	*282901,28*	*2302615,03*	*Mt=0.10; метод – картометрический*	-
101	-	-	*283228,40*	*2302292,63*	*Mt=0.10; метод – картометрический*	-
1	*283478,36*	*2302584,48*	*283478,36*	*2302584,48*	*Mt=0.10; метод – картометрический*	-
(2)						
102	*283701,63*	*2302774,86*	*283701,63*	*2302774,86*	*Mt=0.10; метод – картометрический*	-
103	*283707,16*	*2302864,71*	*283707,16*	*2302864,71*	*Mt=0.10; метод – картометрический*	-
104	*283676,41*	*2302958,84*	*283676,41*	*2302958,84*	*Mt=0.10; метод – картометрический*	-
105	*283692,24*	*2303050,79*	*283692,24*	*2303050,79*	*Mt=0.10; метод – картометрический*	-
106	*283692,89*	*2303054,54*	*283692,89*	*2303054,54*	*Mt=0.10; метод – картометрический*	-
107	*283673,98*	*2303130,06*	*283673,98*	*2303130,06*	*Mt=0.10; метод – картометрический*	-
108	*283614,10*	*2303112,99*	*283614,10*	*2303112,99*	*Mt=0.10; метод – картометрический*	-
109	*283393,55*	*2303050,13*	*283393,55*	*2303050,13*	*Mt=0.10; метод – картометрический*	-
110	*283325,67*	*2303062,94*	*283325,67*	*2303062,94*	*Mt=0.10; метод – картометрический*	-
111	*283038,51*	*2303117,15*	*283038,51*	*2303117,15*	*Mt=0.10; метод – картометрический*	-
112	*283035,46*	*2303001,70*	*283035,46*	*2303001,70*	*Mt=0.10; метод – картометрический*	-
113	*283031,16*	*2302839,11*	*283031,16*	*2302839,11*	*Mt=0.10; метод – картометрический*	-
114	*283046,44*	*2302832,54*	*283046,44*	*2302832,54*	*Mt=0.10; метод – картометрический*	-
115	*283086,65*	*2302815,25*	*283086,65*	*2302815,25*	*Mt=0.10; метод – картометрический*	-
116	*283172,32*	*2302790,38*	*283172,32*	*2302790,38*	*Mt=0.10; метод – картометрический*	-
117	*283204,71*	*2302792,40*	*283204,71*	*2302792,40*	*Mt=0.10; метод – картометрический*	-

118	*283304,09*	*2302811,54*	*283304,09*	*2302811,54*	*Mt=0.10; метод – картометрический*	-
119	*283346,93*	*2302810,80*	*283346,93*	*2302810,80*	*Mt=0.10; метод – картометрический*	-
120	*283372,20*	*2302800,50*	*283372,20*	*2302800,50*	*Mt=0.10; метод – картометрический*	-
121	*283395,03*	*2302791,19*	*283395,03*	*2302791,19*	*Mt=0.10; метод – картометрический*	-
122	*283416,67*	*2302780,34*	*283416,67*	*2302780,34*	*Mt=0.10; метод – картометрический*	-
123	*283432,84*	*2302772,23*	*283432,84*	*2302772,23*	*Mt=0.10; метод – картометрический*	-
124	*283484,94*	*2302747,84*	*283484,94*	*2302747,84*	*Mt=0.10; метод – картометрический*	-
125	*283502,66*	*2302742,70*	*283502,66*	*2302742,70*	*Mt=0.10; метод – картометрический*	-
126	*283591,97*	*2302742,73*	*283591,97*	*2302742,73*	*Mt=0.10; метод – картометрический*	-
127	*283631,03*	*2302754,18*	*283631,03*	*2302754,18*	*Mt=0.10; метод – картометрический*	-
102	*283701,63*	*2302774,86*	*283701,63*	*2302774,86*	*Mt=0.10; метод – картометрический*	-
(3)						
128	-	-	*281973,40*	*2303875,61*	*Mt=0.10; метод – картометрический*	-
129	-	-	*281955,39*	*2303929,49*	*Mt=0.10; метод – картометрический*	-
130	-	-	*281938,76*	*2303979,24*	*Mt=0.10; метод – картометрический*	-
131	-	-	*281874,44*	*2303952,22*	*Mt=0.10; метод – картометрический*	-
132	-	-	*281895,49*	*2303903,68*	*Mt=0.10; метод – картометрический*	-
133	-	-	*281917,97*	*2303851,84*	*Mt=0.10; метод – картометрический*	-
128	-	-	*281973,40*	*2303875,61*	*Mt=0.10; метод – картометрический*	-

ОПИСАНИЕ МЕСТОПОЛОЖЕНИЯ ГРАНИЦ
населенного пункта Лисицы Каблуковского сельского поселения
Калининского района Тверской области

(внесение изменений)

План границ объекта

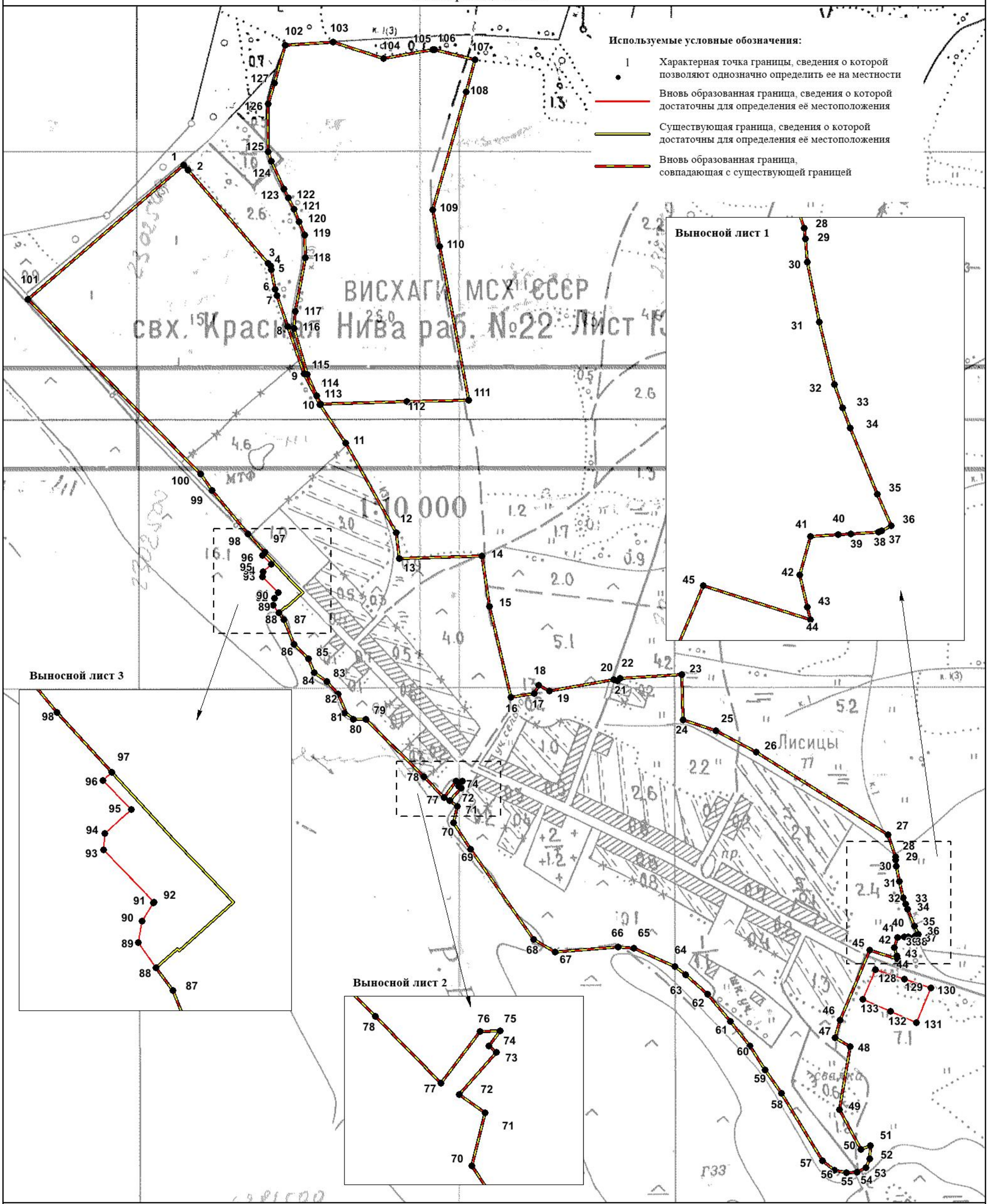

Масштаб 1:6500

Подпись _____ Дата "____" _____ 2019 г.

Место для оттиска печати (при наличии) лица, составившего описание местоположения границ объекта