




МИНИСТЕРСТВО ТРАНСПОРТА РОССИЙСКОЙ ФЕДЕРАЦИИ
ФЕДЕРАЛЬНОЕ ДОРОЖНОЕ АГЕНТСТВО
(РОСАВТОДОР)
РАСПОРЯЖЕНИЕ

Расп. № 1634-р
от 27.05.2022



РОСАВТОДОР

27.05.2022

№ 1634-р

Москва

Об изъятии для нужд Российской Федерации
земельных участков в целях обеспечения реализации
проекта «Строительство скоростной автомобильной дороги
Москва – Санкт-Петербург на участке км 58 – км 684
(с последующей эксплуатацией на платной основе),
3 этап км 149 – км 208»

В соответствии с Земельным кодексом Российской Федерации, Федеральным законом от 8 ноября 2007 г. № 257-ФЗ «Об автомобильных дорогах и о дорожной деятельности в Российской Федерации и о внесении изменений в отдельные законодательные акты Российской Федерации», Федеральным законом от 17 июля 2009 г. № 145-ФЗ «О Государственной компании «Российские автомобильные дороги» и о внесении изменений в отдельные законодательные акты Российской Федерации», постановлением Правительства Российской Федерации от 20 декабря 2017 г. № 1596 «Об утверждении государственной программы Российской Федерации «Развитие транспортной системы», подпунктом 5.4.1(1) пункта 5 Положения о Федеральном дорожном агентстве, утвержденного постановлением Правительства Российской Федерации от 23 июля 2004 г. № 374, приказом Министерства транспорта Российской Федерации от 18 августа 2020 г. № 313 «Об утверждении Порядка установления и использования полос отвода автомобильных дорог федерального значения», распоряжением Федерального дорожного агентства от 6 декабря 2021 г. № 4490-р «Об утверждении документации по планировке территории объекта «Строительство скоростной автомобильной дороги Москва – Санкт-Петербург на участке км 58 – км 684 (с последующей эксплуатацией на платной основе), 3 этап км 149 – км 208», обращением Государственной компании «Российские автомобильные дороги» от 4 апреля 2022 г. № 90/Х и в целях обеспечения реализации проекта «Строительство скоростной автомобильной дороги Москва – Санкт-Петербург на участке км 58 – км 684 (с последующей эксплуатацией на платной основе), 3 этап км 149 – км 208» (далее – Проект):

1. Изъять в установленном порядке для нужд Российской Федерации земельные участки, указанные в приложении к настоящему распоряжению.
2. Государственной компании «Российские автомобильные дороги»: обеспечить в установленном порядке выполнение комплекса мероприятий в целях изъятия земельных участков, указанных в приложении к настоящему распоряжению;

обеспечить опубликование настоящего распоряжения (за исключением приложения) в порядке, установленном для официального опубликования (обнародования) муниципальных правовых актов уставом поселения, городского округа (муниципального района в случае, если земельные участки, подлежащие изъятию, расположены на межселенной территории) по месту нахождения земельных участков, подлежащих изъятию;

направить копию настоящего распоряжения правообладателям изымаемых земельных участков письмом с уведомлением о вручении;

направить копию настоящего распоряжения в территориальный орган Федеральной службы государственной регистрации, кадастра и картографии;

обеспечить подготовку и заключение соглашений об изъятии земельных участков в целях обеспечения реализации Проекта;

обеспечить внесение в Единый государственный реестр недвижимости сведений о подлежащих образованию (уточнению) земельных участках, права на которые прекращаются в соответствии с настоящим распоряжением;


обеспечить внесение в Единый государственный реестр недвижимости сведений о принадлежности изъятых земельных участков к категории земель промышленности, энергетики, транспорта, связи, радиовещания, телевидения, информатики, земель для обеспечения космической деятельности, земель обороны, безопасности и земель иного специального назначения, если такие земельные участки не отнесены к категории земель населенных пунктов;

обеспечить прекращение и переход прав на земельные участки в связи с изъятием в целях обеспечения реализации Проекта;

обеспечить направление настоящего распоряжения в уполномоченные на размещение в государственных информационных системах обеспечения градостроительной деятельности органы исполнительной власти Тверской области и соответствующие органы местного самоуправления, на территории которых расположены земельные участки, подлежащие изъятию, для исполнения части 2 статьи 57 Градостроительного кодекса Российской Федерации в части размещения настоящего распоряжения в государственной информационной системе обеспечения градостроительной деятельности.

3. ФГБУ «ИНФОРМАВТОДОР» разместить настоящее распоряжение на официальном сайте Федерального дорожного агентства в информационно-телекоммуникационной сети «Интернет».

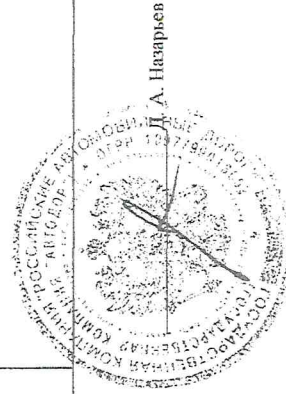
Заместитель руководителя



И.В. Костюченко

Перечень земельных участков, подлежащих изъятию для нужд Российской Федерации в целях обеспечения реализации проекта «Строительство скоростной автомобильной дороги Москва - Санкт-Петербург на участке км 58 - км 684 (с последующей эксплуатацией на платной основе), 3 этап км 149 - км 208».

№ п/п	Правообладатель	Вид права	Наименование объекта недвижимости	Адрес (местоположение)	Кадастровый номер объекта недвижимости	Площадь объекта недвижимости, кв.м.	Площадь объекта недвижимости, подлежащая изъятию, кв.м.	Перечень правоустанавливающих (правоудостоверяющих) документов
1	Общество с ограниченной ответственностью «Оршиске зори»	Аренда	Земельный участок	установлено относительно ориентира, расположенного за пределами участка. Ориентир д. Орша. Участок находится примерно в от ориентира по направлению на Участок находится примерно в 150 м, по направлению на восток от ориентира. Почтовый адрес ориентира: Тверская область, р-н Калининский, с/п. Каблуковское, д. Орша	69:10:0000018:1414	63 584	16420	Выписка из Единого государственного реестра недвижимости об объекте недвижимости от 11.03.2022 № 99/2022/45420024
2	Общество с ограниченной ответственностью «Зверопемзавод Савватсьон»	Аренда	Земельный участок	установлено относительно ориентира, расположенного в границах участка. Почтовый адрес ориентира: Тверская обл, р-н Калининский, с/пос Каблуковское, в районе с. Каблуково	69:10:0000018:529	123 570	9622	Выписка из Единого государственного реестра недвижимости об объекте недвижимости от 15.03.2022 № 99/2022/454111074



Начальник управления подготовки территории
Государственной компании «Российские автомобильные дороги»